

В. И. Виноградовъ.

ИЛЛЮСТРИРОВАННЫЙ

ПУТНИКЪ

ПО ВСЕЙ

ВОЛГѢ.

132

Цѣна 25 коп.

Т-во ПЕЧЕНКИНА И К^о

(Фирма съ 1871 г.)

Правленіе въ С.-Петербургѣ.

БАНКИРСКІЯ КОНТОРЫ:

въ С.-Петербургѣ, Нижнемъ-Новгородѣ, Казани, Саратовѣ и Екатеринбургѣ.

НИЖЕГОРОДСКАЯ КОНТОРА

Нижній базарь, д. И. М. Рукавишникова, телефонъ № 324.

Открыта съ 9 час. утра до 3 час. дня.

(Въ ярмарочное время и по праздникамъ съ 10 до 1 часу).

ПРОИЗВОДИТЬ СЛѢДУЮЩІЯ ОПЕРАЦІИ:

Покупку и продажу % бумагъ, выигрышныхъ билетовъ внутреннихъ займовъ, серій, золота и иностранныхъ денегъ.

Оплату купоновъ и всѣхъ тиражныхъ % бумагъ Государственнаго банка безылатно.

Выдачу ссудъ подъ % бумаги въ высшемъ размѣрѣ.

Выкупъ заложенныхъ % бумагъ въ другихъ банковыхъ учрежденіяхъ для продажи и перезалога.

Пріемъ вкладовъ на сроки, до востребованія и текущіе счета.

Пріемъ % бумагъ на храненіе.

Страхованіе выигрышныхъ билетовъ отъ тиражей погашенія.

Переводы денегъ почтой и телеграфомъ въ города, гдѣ

Товарищество имѣетъ свои конторы.

Исполненіе порученій на С.-Петербургской биржѣ.

СТРАХОВОЕ ОБЩЕСТВО „РОССІЯ“

Высочайше утвержденное въ 1881 году.

въ С-Петербургѣ, Большая Морская, № 37.

Основной и запасный капиталы 28.000,000 руб.

Общество заключаетъ:

Страхованія жизни,

т. е. капиталовъ и доходовъ для обезпеченія семьи или собственной старости, приданнаго для дѣвушекъ, стипендіи для мальчиковъ и т. п., на особо выгодныхъ условіяхъ и съ участіемъ страхователей въ прибыляхъ Общества.

Къ 1 января 1897 года въ Обществѣ «Россія» было застраховано 41397 лицъ на капиталъ въ 102694700 руб.

Страхованія отъ несчастныхъ случаевъ, какъ отдѣльныхъ лицъ, такъ и коллективныя страхованія служащихъ и рабочихъ на фабрикахъ, — съ уменьшеніемъ страховыхъ взносовъ вслѣдствіе зачета дивиденда.

Страхованія отъ огня

движимыхъ и недвижимыхъ имуществъ всякаго рода (строей, машинъ, товаровъ, мебели и проч.).

Страхованія транспортовъ

рѣчныхъ, сухопутныхъ и морскихъ; страхованіе корпусовъ судовъ отъ всякаго рода опасностей и взрыва паровыхъ котловъ.

Заявленія о страхованіи принимаются и всякаго рода свѣдѣнія сообщаются въ Правленіи, въ С.-Петербургѣ (Большая Морская, соб. д. № 37), агентомъ въ Н.-Новгородѣ **Е. П. Нордгреномъ**, (Рождественская ул., пассажъ Блиновыхъ) и агентами Общества во всѣхъ городахъ Имперіи.

Страховые билеты по страхованію пассажировъ отъ несчастныхъ случаевъ во время путешествія по желѣзнымъ дорогамъ и на пароходахъ выдаются также на станціяхъ желѣзныхъ дорогъ и на пароходныхъ пристаняхъ.

ЗЕМЛЕДѢЛЬЧЕСКІЯ МАШИНЫ и ОРУДІЯ

Воткинскаго казеннаго завода,

КЕРОСИНОВЫЕ ДВИГАТЕЛИ ОТТО-ДЕЙЦЪ,

локомобили и паровыя молотилки англійскаго
завода **РОБЕЙ и К^о,**

вѣсы десятичные, сотенные и возовые, ремни
англійскіе, кожаные и верблюжьи,

ЦЕМЕНТЬ ПОРТЛАНДСКІЙ

С-Петербургскаго Глухоозерскаго завода

по своимъ достоинствамъ превышаетъ требо-
ванія (нормы) Министерства Путей Сообщенія.
Принять при крупныхъ казенныхъ, общест-
венныхъ и желѣзнодорожныхъ сооруженіяхъ.

ВЪ БОЛЬШОМЪ ВЫБОРѢ ПРЕДЛАГАЕТЪ

Торговый Домъ

ИЗНОСКОВЪ, ЗУККАУ и К^о,

коммиссіонеры казенныхъ горныхъ заводовъ

въ Нижнемъ-Новгородѣ,

Нижній базарь, домъ наслѣдниковъ Зурова.

ВЪ НЕПРОДОЛЖИТЕЛЬНОМЪ ВРЕМЕНИ
ОТКРОЕТСЯ
ВЪ НИЖНЕМЪ-НОВГОРОДѢ
БОЛЬШОЕ
ЦВѢТОВОДСТВО

ОРАНЖЕРЕЯ ПОМѢЩАЕТСЯ

на городской землѣ близъ лѣсныхъ дворовъ.



Подробности будутъ своевременно
опубликованы.

НИЖЕГОРОДСКІЙ ИЛЛЮСТРИРОВАННЫЙ КАЛЕНДАРЬ *В. И. Виноградова*

издается въ Нижнемъ-Новгородѣ ежегодно съ 1894 г. и представляетъ собою весьма подробное мѣстное справочное изданіе, съ общей статистикой, торгово-промышленнымъ календаремъ и другими общими календарными свѣдѣніями. При общедоступной цѣнѣ (20 к. за экз.) Нижегородскій Иллюстрированный Календарь В. И. Виноградова пользуется широкою распространенностью въ губерніи, вслѣдствіе чего и печатаніе его съ каждымъ годомъ увеличивается. Такъ, напр., въ первый годъ изданія, на 1894 г. Нижегородскій Иллюстрированный Календарь былъ отпечатанъ въ 3600 экз., на 1895—въ 5000 экз., на 1896 г.—въ 10,000 экз., на 1897 г.—въ 15,000 экз.

На 1898 годъ Нижегородскій Иллюстрированный Календарь В. И. Виноградова будетъ отпечатанъ также въ нѣсколькихъ тысячахъ экземпляровъ и будетъ заключать въ себѣ много новостей, касающихся общей статистики Россіи (по переписи 28 января 1897 г.), общей и мѣстной хроники общественной жизни и разработки новыхъ отдѣловъ справочнаго характера, имѣющихъ не только мѣстный интересъ, но и общее значеніе.

При громадномъ количествѣ экземпляровъ печатанія Нижегородскаго Иллюстрированнаго Календаря помѣщеніе объявленій въ названномъ изданіи представляетъ особый интересъ и значеніе.

Приемъ объявленій для помѣщенія въ Нижегородскомъ Иллюстрированномъ Календарѣ В. И. Виноградова въ Н.-Новгородѣ производится: 1) у редактора-издателя Вас. Ив. Виноградова (Тихоновская ул., д. № 50); 2) у Влад. Ив. Виноградова (Ошара, д. Полякова и въ Городской Управѣ въ присутственные дни съ 10—3 час. пополудни) и 3) въ книжномъ магазинѣ А. И. Попова (Осыпная ул., д. Пальцевой).

ПРОСЯТЬ ПОСЛѢШИТЬ ПРИСЫЛКОЙ ОБЪЯВЛЕНІЙ.

НОВАЯ СХЕМАТИЧЕСКАЯ КАРТА РР. ВОЛГИ и КАМЫ,

составленная по слѣд. даннымъ:

„Списокъ водныхъ сообщеній Европейской Россіи изд. Статист. Отдѣл. Министерства Путей Сообщенія“. Карты описной партіи Министерства Путей Сообщенія и практики плаванія.

ОЧЕНЬ УДОБНАЯ ДЛЯ ПОЛЬЗОВАНІЯ.

Цѣна въ изящн. переплетѣ 2 р. 50 к.

ИЗЪ ВОЛЖСКИХЪ ПРЕДАНІЙ.

1) Коромыслова башня. ✠ 2) Княжья могила.

2 стих. соч. А. А. Навроцкаго. Цѣна 10 к.

АЛЬБОМЪ ВИДОВЪ ВЫСТАВКИ 1896 года.

(21 видъ съ крат. описаніемъ). Цѣна 25 к.

- В. И. Батеньковъ. Руков. произ. ревизіи и провѣр. отчеты. Ц. 60 к.
Его-же. Счетоводство пароходнаго дѣла. Ц. 2 р.
Его-же. Счетоводство магазиновъ и лавокъ. Ц. 2 р.
И. Л. БЫКОВЪ. Практическ. руковод. начинающ. при пароходахъ,
машинистамъ, изъ помощникамъ, масленщикамъ,
и кочегарамъ. Ц. 1 р.
Полуярославцева. Заслуга Нижняго передъ отечеств. въ Смутное
время. Ц. 25 к.
Иноземцева. „Нюнька“ разказъ. Ц. 20 к.

Всѣ вышеозначенныя изданія можно получать и выписывать почтой съ наложеннымъ платежомъ.

ИЗЪ КНИЖНАГО МАГАЗИНА А. И. ПОПОВА,

Н.-Новгородъ, Осыпная ул., д. Пальцевой.

БОЛЬШАЯ ЕЖЕДНЕВНАЯ, ПОЛИТИКО-ОБЩЕСТВЕННАЯ И ЛИТЕРАТУРНАЯ ГАЗЕТА ВОЛГАРЬ

Нижгородскій Биржевой Листокъ.

Двадцать третій годъ изданія } Полныхъ 360 выпусковъ еже-
въ Н.-Новгородъ. } годно.

«Волгарь» представляет собою одно изъ старыхъ періодическихъ изданій въ Поволжьѣ, и по программѣ своей ничѣмъ не отличается отъ большихъ столичныхъ газетъ, съ тою только разницею, что кромѣ общихъ вопросовъ и событій русской жизни и текущихъ событій заграничныхъ, «Волгарь» отмѣчаетъ на своихъ столбцахъ еще событія изъ жизни Поволжья.

Въ литературномъ отдѣлѣ «Волгаря» въ теченіе года проходитъ рядъ беллетристическихъ произведеній оригинальныхъ и переводныхъ, очерковъ, научныхъ статей и проч.

«Волгарь» имѣетъ собственное, непосредственное получение извѣстій изъ Петербурга по всѣмъ законодательнымъ мѣропріятіямъ и вопросамъ, касающимся внутренней жизни Россіи, по телеграфу, отъ специальныхъ корреспондентовъ.

Подписная цѣна на газету «ВОЛГАРЬ».

	12 м.	11 м.	10 м.	9 м.	8 м.	7 м.	6 м.	5 м.	4 м.	3 м.	2 м.	1 м.
Иногороднимъ .	8 р.	7—50	7 р.	6—50	6 р.	5—50	5 р.	4—50	4 р.	3—50	2—75	1—50

ПОДПИСКА ПРИНИМАЕТСЯ:

- Въ Нижнемъ-Новгородѣ, въ Главной Конторѣ „Волгаря“:
- » С.-Петербургѣ у Л. и Э. Метцль, въ магазинѣ „Новаго Времени“;
 - » Москвѣ у Метцль, Шабертъ, Ремизова, Печковской, Сень-Мертень и Гиляровскаго.
 - » городахъ Поволжья у комиссіонеровъ „Волгаря“:

Редакторъ-Издатель „Волгаря“ СЕРГѢЙ ЖУКОВЪ.

В. У. Виноградовъ.

ИЛЛЮСТРИРОВАННЫЙ
СПУТНИКЪ

ПО ВСЕЙ

ВОЛГѢ.




Нижній-Новгородъ.

Типо-Литографія И. М. Машистова, уг. Ильинской и Малой Понровской ул., соб. д.

1897.

265165132

2



СПУТННГ

Печ. съ дозволенія цензуры. Н.-Новгородъ, 9-го августа 1897 г.

ВОЛГЪ

ВОЛГЪ

ВОЛГЪ

Издательство Н. И. Шустера, ул. Мясницкая, 17, Нижний Новгородъ

„Иллюстрированный спутникъ по всей Волгѣ“—изданіе совершенно новое и представляетъ собою первый опытъ ознакомленія въ сжатой формѣ съ великой русской рѣкой, ея естественными произведеніями, населеніемъ, кустарной и фабрично-заводской дѣятельностью, торговлей, памятниками и современнымъ состояніемъ ея городовъ и торгово-промышленныхъ пунктовъ. Увѣренно говоримъ, что наше изданіе новое на основаніи того, что до сего времени не было ни одного изданія, которое въ формѣ краткаго спутника выясняло бы значеніе Волги, какъ жизненной струи Россіи, жители побережья которой, пользуясь мѣстными естественными благами, кустарнымъ и фабрично-заводскимъ способомъ обрабатываютъ эти блага и при помощи Волги, какъ естественнаго пути, дѣлаютъ эти блага достояніемъ цѣлаго государства. Указаніе на эту жизне-дѣятельную особенность Волги даетъ ясное представленіе объ экономическомъ значеніи обширной части Россіи, орошаемой Волгою и ея притоками. До сего времени вопросы экономическаго значенія и производительнаго труда жителей Поволжья служили предметомъ специальныхъ

сочиненій и потому не были въ большинствѣ доступны публикѣ. Нашъ „Иллюстрированный спутникъ по всей Волгѣ“ впервые знакомитъ публику съ великой русской рѣкой именно съ этой стороны. Развивая знакомство съ Волгою въ нашемъ спутникѣ съ сказанной стороны, мы отвѣдали почетное мѣсто и историческому значенію Волги, ея достопримѣчателностямъ и памятникамъ, какъ безмолвнымъ свидѣтелямъ „глагола время“ духовнаго роста нашего отечества и слиянія инородцевъ съ русской народностью, особенно въ среднемъ и нижнемъ теченіи Волги.

Такимъ образомъ, трудъ нашъ является по своимъ цѣлямъ и своему значенію первымъ опытомъ. Насколько мы своимъ трудомъ выполнили намѣченные нами цѣли и выяснили вопросы, затронутые нами, предоставляемъ судить читателямъ, при чемъ просимъ извиненія за мелкіе недосмотры и недостатки нашего изданія; невошедшее теперь (карты губерній и планы городовъ), войдетъ при послѣдующихъ изданіяхъ нашего труда.

При всемъ желаніи удешевить наше изданіе и тѣмъ самымъ сдѣлать его болѣе доступнымъ, мы никакъ не могли назначить ему цѣны менѣе 25 коп. за экземпляръ.

Августъ 1897 г.

Василій Виноградовъ.

О Г Л А В Л Е Н І Е.

Иллюстрированный спутникъ по всей Волгѣ.

	<i>Стр.</i>
Общій очеркъ рѣки Волги	1—33
Начало Волги (1). Длина теченія. Пространство рѣчной области. Притоки Волги (2). Примѣненіе паровой силы къ движенію судовъ на Волгѣ (3). Населеніе (5). Образование (6). Естественныя произведенія (8). Кустарные промыслы (11). Фабрично-заводская дѣятельность (18). Желѣзнодорожныя подъѣздные пути къ Волгѣ (26). Торговля и учрежденія для краткосрочнаго кредита въ Поволжѣ (29).	
Поверстное разстояніе между городами и пристанями Поволжья	34—35
Общій очеркъ пароходныхъ сообщеній по Волгѣ	36—40
Города и промышленныя селенія всего теченія Волги	41—160
I. Волга отъ истока до устья Тверцы	41—44
Селижаровскій посадъ. Ржевъ (43). Зубцовъ. Старица (44).	
II. Волга отъ устья Тверцы до устья Шексны.	45—52
Тверь (45). Корчева (48). Кимры. Калязинъ (49). Угличъ (50). Мышкинъ. Молога (51).	
III. Волга отъ устья Шексны до устья Оки.	52—77
Рыбинскъ (52). Романово-Борисоглѣбскъ (56). Ярославль (57). Кострома (63). Плессъ. Кинешма (70). Юрьевецъ (72). Пучежь (73). Городецъ (75). Балахна (76).	

IV. Волга отъ устья Оки до устья Камы 77—116
Нижній-Новгородъ (77). Лысково. Макарьевъ (95).
Василь-Сурскъ (98). Козьмодемьянскъ (100). Чебоксары (101). Казань (105).

V. Волга отъ устья Камы до Каспійскаго моря. 116—160
Тетюши (118). Симбирскъ (119). Сингилей (123).
Ставрополь (125). Самара (126). Сызрань (130).
Хвалынскъ (132). Балаково. Вольскъ (133). Екатеринбургенштадтъ (135). Саратовъ (136). Камышинъ (141).
Дубовка (143). Царицынъ (144). Сарепта (147). Черный-Яръ (148). Енотаевскъ (149). Астрахань (150).
Устья Волги (159).

И л л ю с т р а ц і и:

Рисунки въ текстѣ:

Каедральный соборъ въ Твери	46
Успенскій Отрочъ монастырь въ Твери.	47
Ярославль	58
Никола-Бабаевскій монастырь	62
Кострома	65
Ипатьевскій монастырь	66
Палаты Романовыхъ въ Ипатьевскомъ монастырѣ.	67
Каедральный соборъ въ Нижнемъ-Новгородѣ.	81
Ярмарочный Спасскій соборъ	89
Главный домъ на ярмаркѣ.	91
Каедральный соборъ въ Астрахани	153
Московская улица въ Астрахани.	155

Рисунки въ приложеніи.

I Казань. II Симбирскъ. III Самара. IV Саратовъ.

П р и л о ж е н і е.

Разсчетная таблица пассажирскаго тарифа отъ желѣзно-дорожныхъ станцій на Волгѣ въ разные мѣста Россіи.



Л и т е р а т у р а.

При составленіи «Иллюстрированного спутника по всей Волгѣ», кромѣ личнаго ознакомленія автора съ предметомъ изслѣдованія, источниками служили слѣдующія изданія:

Матеріалы для торгово-промышленной статистики. Сводъ данныхъ о фабрично-заводской промышленности въ Россіи за 1893 г. Изданіе Министерства Финансовъ, СПБ. 1896 г. *Приложенія къ всеподданнѣйшимъ отчетамъ* г.г. губернаторовъ поволжскихъ губерній за 1895—1896 гг. *Опытъ описанія губерній и областей Россіи въ статистическомъ и экономическомъ отношеніи*, въ связи съ дѣятельностію въ нихъ Государственнаго Банка и частныхъ кредитныхъ учрежденій Н. С. Петлина, СПБ. 1893 г. *Энциклопедическій словарь* Брокгауза и Ефрона, томъ VII. *Принципальная карта рѣки Волги отъ устья рѣки Камы до 9 фут. рейда*, составл. С. П. Неуструевымъ въ 1890 г. *Схематическая карта р.р. Волги и Намы*, составленная Г. И. Юревичемъ, изданіе книжнаго магазина А. И. Попова. *Спеціальныя карты Европейской Россіи* изданія Военно-Топографическаго Отдѣла Главнаго Штаба (10 верстъ въ англійскомъ дюймѣ). *Поволжье, приуралье и льдчєбныя степи* Масальскаго, изд. Ѳ. Сурина. *Волга* очеркъ А. С. Рамадзе, изданіе Кульженко, Кіевъ 1896 г. *Путеводитель по Волгѣ 1896 г.* Г. П. Демьянова, изданіе третье, Н.-Новгородъ 1896 г. *Описание города Рыбинска*, изданіе Ѳ. Тюменева, СПБ. 1837 г. *Исторія города Ярославля* К. Д. Головщикова, Ярославль 1889 г. *Ярославская губернія.* Историко-этнографическій очеркъ К. Д. Головщикова, Ярославль 1888 г. *Обзоръ Ярославской губерніи* П. Ф. Бєсѣдкіна, Ярославль 1892 г. *Костромской Календарь* на 1897 г. изд. Ев. Турскаго. *Нижегородская губернія по изслѣдованіямъ губернскаго земства*, изданіе губернскаго земства, СПБ. 1896 г. *Кустарные промыслы Нижегородской губерніи* М. А. Плотникова, изданіе губернскаго земства, Н.-Новгородъ 1894 г. *Иллюстрированный путеводитель по Нижнему-Новгороду и ярмаркѣ* В. И. Виноградова, изданіе второе, Москва 1896 г. *Нижегородскій Иллюстрированный Календарь* на 1897 г. В. И. Виноградова. *Иллюстрированная Астрахань* А. Штылько, Саратовъ 1896 г. и друг. мелкія помѣстныя изданія.

Измѣненія, происшедшія во время печатанія Иллюстрированнаго спутника по всей Волгѣ, а также и недосмотры при печатаніи.

Въ іюль мѣсяцѣ 1897 г., вслѣдствіе крайняго обмеленія р. Волги и затрудненій въ пароходномъ сообщеніи, нѣкоторыя пароходныя общества и пароходовладѣльцы (Самолеть, Зевеке, Зарубинъ и Щербаковъ) вынуждены были временно увеличить цѣну за проѣздъ пассажировъ, а именно:

Отъ Н.-Новгорода	I кл.	II кл.	III кл.
до Балахны	— р. 80 к.	— р. 55 к.	— р. 30 к.
» Городца	1 » 10 »	— » 85 »	— » 40 »
» Пучежа	1 » 85 »	1 » 20 »	— » 60 »
» Юрьевца	2 » 20 »	1 » 50 »	— » 80 »
» Кинешмы	2 » 75 »	1 » 90 »	1 » — »
» Плесса	3 » 30 »	2 » 40 »	1 » 25 »
» Костромы	4 » — »	2 » 85 »	1 » 50 »
» Ярославля	5 » 30 »	3 » 10 »	1 » 75 »
» Ром.-Борисоглѣб.	5 » 75 »	4 » 30 »	1 » 90 »
» Рыбинска	6 » — »	4 » 50 »	2 » — »

Въ приложенной къ Иллюстрированному спутнику по всей Волгѣ таблицѣ пассажирскаго желѣзно-дорожнаго тарифа въ графѣ отъ Камышина по типографному недосмотру съ 18 строки по 65 строчку произошли отъ неправильной сверстки невѣрности: противъ станціи Камышинъ слѣдуетъ поставить противъ всѣхъ трехъ классовъ — — — — — и затѣмъ каждую строку послѣдующую считать строкой ниже до 56 строки, гдѣ противъ Сызрани поставлены черточки: ихъ замѣнить слѣдующая выше ихъ находящаяся строка, а затѣмъ послѣднія 12 строкъ правильны.



Общій очеркъ рѣки Волги.

Начало Волги. Длина течения. Пространство рѣчной области. Судходные притоки и примѣненіе паровой силы для судовъ на Волгѣ. Населеніе. Образованіе. Естественныя произведенія. Кустарные промыслы и фабрично-заводская дѣятельность Поволжья. Жельзно-дорожныя подъѣздыныя пути на Волгѣ. Торговля и учрежденія для краткосрочнаго кредита въ Поволжьѣ.

Волга—одна изъ значительнѣйшихъ рѣкъ земного шара и величайшая рѣка Европы—*береть свое начало* въ западной части Тверской губерніи, близъ границы съ Новгородской губерніей, въ Осташковскомъ уѣздѣ, на одномъ изъ болѣе возвышенныхъ пунктовъ Валдайскаго плоскогорья, вытекая изъ незначительнаго родника, называемаго мѣстными жителями Иорданомъ, находящемся посрединѣ болотистыхъ озеръ, близъ дер. Волговерховье, на высотѣ 750 ф. надъ уровнемъ океана, подь 57° 15' сѣв. шир. и 2° 10' вост. долготы (отъ Пулкова). Пройдя извиристо отъ запада къ востоку черезъ всю центральную часть Европейской Россіи, почти вплоть до предгорій Урала, Волга у Казани круто, почти подь прямымъ угломъ, поворачиваетъ къ югу, а затѣмъ медленно понижаясь и направляясь прямо къ великой Повто-Каспійской низменности, у Самары пробивается черезъ цѣпь возвышенностей, образуя значительную Самарскую луку. У Царицына подходит на близкое разстояніе къ Дону, откуда поворачиваетъ на ю.-в. и сохраняетъ это послѣднее направленіе до впаденія своего въ Каспійское море, куда втекаетъ множествомъ рукавовъ, и заканчивается подь 45° 43' сѣв. шир., 17° 16' восточн. долготы отъ Пулкова.

В. И. Виноградовъ. Иллюстрированный спутникъ по всей Волгѣ.

Длина всего теченія Волги отъ истока до впаденія въ Каспійское море 3490 вер., изъ которыхъ болѣе 3000 вер. удобны для судоходства и пароходства. Въ своемъ теченіи Волга кромѣ рѣзкаго поворота у Казани дѣлаетъ значительные повороты у Зубцова, Твери, Мологи, Самары и Царицына. Предѣлами развитія Волги служатъ: на западѣ—истоки ея, на сѣверѣ—поворотъ у г. Мологи, на востокѣ—поворотъ у г. Самары и югѣ—сѣверное побережье Каспійскаго моря.

Рѣчная область Волги занимаетъ вмѣстѣ съ своими притоками (около 270) пространство до 1 милл. 200 тысячъ квадратн. верстъ. Волга протекаетъ по слѣдующимъ губерніямъ: Тверской, отчасти Московской, Ярославской, Костромской, Нижегородской, Казанской, Симбирской, Самарской, Саратовской и Астраханской. *)

Притоки Волги орошаютъ еще 12 губерній и многіе изъ нихъ удобны для судоходства и пароходства, а именно: р. Молога, имѣя 544 версты теченія, удобна для пароходства на протяженіи отъ устья до г. Весьегонска 133 версты; р. Шексна на всемъ своемъ теченіи изъ озера Бѣлаго до устья на протяженіи

*) Волга въ древности была извѣстна подъ именемъ **Ра**. Геродотъ смѣшивалъ ее съ рѣкой **А—расъ** (Араксъ), Птоломей и Помпій Мела полагали, что она имѣетъ два устья: одно въ Каспійское море, а другое въ Азовское, смѣшивая так. обр. Волгу и Донъ. У арабскихъ писателей Волга извѣстна подъ именемъ **Итиль**, что значитъ рѣка; съ этимъ же названіемъ она встрѣчается и у византийскихъ писателей. У западныхъ средневѣковыхъ писателей она называется то Волга (у Плато Карпини, у Герберштейна), то **Етимія** (у Рубриквиса), то **Ердиль** (у Барбарини), то **Ра** (у Герберштейна). У мордвы она называется **Рау**, у черемисовъ—**И уль**, у татаръ—**Идель**. Самое происхожд. названія Волга еще не выяснено. Иные усматривали сходство между звуками словъ «Волга» и «Болгарь». Нѣкоторые видятъ здѣсь финскій корень, который значитъ **святой** и до сихъ поръ сохранившійся въ черемисскомъ языкѣ; первоначально употреблялось названіе **Волга-Итиль**, что значитъ **Святая рѣка**.

406 вер.; р. Кострома, имѣя 338 вер. теченія, удобна для пароходства на протяженіи отъ своего устья до устья рѣки Бексы (г. Буй) 147 верствъ; р. Унжа, имѣя 493 версты теченія, удобна для пароходства на протяженіи отъ устья до села Угоры 148 верствъ; р. Ока—самый главный правый притокъ Волги,—имѣя 1425 верствъ теченія, удобна для пароходства на протяженіи отъ устья до г. Бѣлева Орловской губ. 1196 верствъ; р. Сура, имѣя 810 верствъ теченія, удобна для пароходства на протяженіи отъ устья до села Промзина 346 верствъ; р. Ветлуга, имѣя 748 верствъ теченія, удобна для пароходства на протяженіи отъ устья до г. Ветлуги 328 верствъ; р. Кама—самый главный лѣвый притокъ Волги,—имѣя 1768 верствъ теченія, удобна для пароходства на протяженіи отъ своего устья до устья р. Вишеры 1139 верствъ; р. Большой Ирғизъ, имѣя 533 версты теченія, удобна для пароходства отъ устья до г. Николаевска 259 верствъ.

Примѣненіе паровой силы къ движенію судовъ по Волгѣ относится къ началу текущаго столѣтія (съ 1815 г.—первый пароходъ, построенный въ Петербургѣ на заводѣ Берда). Пароходное дѣло начало развиваться на Волгѣ съ 1843 г., когда было дано свободное право на пароходство по рѣкамъ Имперіи. На Волгѣ образовались пароходныя общества: «По Волгѣ»—1843 г., «Меркурій» (нынѣ «Кавказъ и Меркурій»)—въ 1849 г., «Самолетъ»—въ 1853 г., затѣмъ общества «Дружина», «Лебедь», общество «А. Зевеке» и пароходы, принадлежащіе частнымъ владѣльцамъ (бр. Каменскихъ почтовое пароходство между Нижнимъ-Новгородомъ и Пермью, И. И. Любимова, Кашина, Курбатова, Зарубина и др.) Въ настоящее время всѣ пароходы на Волгѣ раздѣляются на четыре вида: пассажирскіе, товаро-пассажирскіе, буксиро-пассажирскіе и буксирные. Типъ кабестанныхъ пароходовъ на Волгѣ отжилъ свое время. Изъ системъ пароходовъ на Волгѣ установился типъ колеснаго пароходства.

Впрочемъ, въ послѣднее время стали входить въ употребленіе и новые виды пароходовъ (винтовые—для буксирныхъ, задне-колесные—для товаро-пассажирскихъ въ пароходномъ обществѣ «А. Зевеке» и турбинные для товаро-пассажирскихъ у Зевеке, Кожебаткина и Гладкова). Всѣхъ пароходовъ, рейсирующихъ на рѣкахъ волжскаго бассейна болѣе 1200, изъ которыхъ около тысячи пароходовъ рейсируютъ по Волгѣ. Для грузового движенія подъ буксирными пароходами выработанъ на Волгѣ особый видъ судна—баржа (длина отъ 45—50 саж. съ грузо-подъемностью до 200,000 пуд.). Пассажирское пароходство на Волгѣ по удобствамъ доведено до совершенствъ и пароходы другихъ рѣкъ Россіи далеко отстали въ удобствахъ отъ волжскихъ пароходовъ. Цѣны за проѣздъ на пассажирскихъ пароходахъ, благодаря разумной конкуренціи, весьма доступны. Скорость проѣзда на пассажирскихъ пароходахъ (легкихъ и почтовыхъ) Волги съ остановками на пристаняхъ по теченію рѣки въ сутки 500 вер. и противъ теченія 400 вер. въ низовомъ плесѣ. Вслѣдствіе значительнаго протяженія Волги по Россіи (болѣе 3000 вер. съ сѣвера на югъ), богатства и разнообразія естественныхъ произведеній Поволжья, широкаго развитія фабрично-заводской дѣятельности въ верхнемъ теченіи и земледѣлія въ низовомъ, а также по причинѣ громаднаго развитія судоходства и пароходства—Волга является естественнымъ и незамѣнимымъ путемъ для удобнаго и притомъ дешеваго проѣзда пассажировъ, а также и для грузовой доставки естественныхъ, кустарныхъ и заводско-фабричныхъ произведеній не только волжскаго бассейна, но и произведеній Кавказа, Средней Азіи и Персіи.

Населеніе всего бассейна Волги простирается до 40,340,474 чел. изъ которыхъ 18,833,535 чел. приходится на губерніи, расположенныя непосредственно по теченію Волги. *)

Губерніи.	Число уѣздовъ.	Пространство.	Населеніе.		
			Муж.	Жен.	Обоего пола.
Тверская	12	57406,5 кв. в.	826185	986374	1812559
Ярославская	10	31293,5 кв. в.	460787	612806	1073593
Костромская	12	73941,2 кв. в.	658038	770855	1428893
Нижегородская	11	45051,1 кв. в.	760840	842194	1603034
Казанская	12	55937,3 кв. в.	1078151	1111924	2190075
Сибирская	8	43491,0 кв. в.	750249	800209	1550458
Самарская	7	132724,5 кв. в.	1364480	1397371	2761851
Саратовская	10	74244,8 кв. в.	1188867	1230889	2419756
Астраханская	7	207840,6 кв. в.	512791	480525	1002316
Итого	89	721980,5 кв. в.	10600388	8233147	18833535

Изъ этого числа жителей волжскихъ губерній русскихъ около 72⁰/₀; мещерь, башкирь, киргизъ, татарь — около 16⁰/₀; мордвы, чувашь, черемись — около 7⁰/₀; монголовъ-калмыковъ — около 1⁰/₀; остальныхъ народностей: армянъ, караимовъ, евреевъ, нѣмцевъ и пр. — около 4⁰/₀.

По вѣроисповѣданію: православныхъ 74⁰/₀; раскольниковъ — около 5⁰/₀; магометанъ — около 16⁰/₀; буддистовъ и язычниковъ — около 1⁰/₀; протестантовъ, католиковъ, армянъ, караимовъ, евреевъ и др. вѣроисповѣд. — около 4⁰/₀.

*) Свѣдѣнія о числѣ населенія по переписи 28 янв. 1897 г.

Образованіе. Степень образованія жителей поволжскихъ губерній не представляетъ собою какихъ-либо выдающихся особенностей противъ общей образованности Европейской Россіи. Среднее образованіе поволжскаго края сосредоточивается въ губернскихъ городахъ и заключается въ нѣсколькихъ классическихъ гимназіяхъ, реальныхъ училищахъ, женскихъ гимназіяхъ, институтахъ и прогимназіяхъ. На всемъ волжскомъ теченіи существуетъ три высшихъ учебныхъ заведенія: Демидовскій Юридическій Лицей въ г. Ярославлѣ; Казанскій Императорскій Университетъ съ четырьмя факультетами: медицинскимъ, юридическимъ историко-филологическимъ и математическимъ и Казанская Духовная Академія. Кромѣ упомянутыхъ высшихъ и среднихъ учебныхъ заведеній въ поволжскихъ городахъ находится нѣсколько специальныхъ учебныхъ заведеній. Военныя: Кадетскіе корпуса—въ Нижнемъ-Новгородѣ Аракчеевскій Кадетскій корпусъ и въ Симбирскѣ Кадетскій корпусъ; военныя школы въ Ярославлѣ и Волскѣ, и юнкерское училище въ Казани. Технические: химико-техническое училище *Θ. В. Чицова* въ Костромѣ; Казанское ремесленное училище Императора Александра II въ Казани и Кулибинское ремесленное училище въ Нижнемъ-Новгородѣ, а также средне-механико-техническое училище при реальномъ училищѣ въ Нижнемъ-Новгородѣ. Специальныя: Ветеринарный Институтъ въ Казани, Нижегородское Рѣчное училище (единственное въ Россіи) въ Нижнемъ-Новгородѣ и Боголюбовское рисовальное училище въ Саратовѣ. Земледѣльческія: близъ Казани и близъ Саратова; Уткинская сельско-хозяйственная школа Нерехт. уѣзда Костр. губ.; Школа сыроваренія и маслодѣлія въ с. Едимоновѣ Тверской губ., и Бурашевская школа пчеловодства близъ Твери. Положеніе средняго образованія въ поволжскихъ губерніяхъ можно назвать удовлетворяющимъ дѣйствительной потребности населенія, но низшее народное образованіе оставляетъ

желать бѣльшаго. Труды комиссіи Министерствъ Народн. Просвѣщенія для устройства педагогическаго отдѣла на Всероссийской выставкѣ 1896 года представляютъ слѣдующія статистическія данныя о степени образованія поволжскихъ губерній:

Губерніи.	1 школа приходится		Показатель образованія.
	на жителей.	на 1 кв. вер.	
Тверская	1,252	36,76	3,84
Ярославская	1,112	30,56	4,13
Костромская	1,888	95,98	2,56
Нижегородская	1,523	44,73	2,82
Казанская	1,242	30,64	3,707
Симбирская	1,982	51,16	2,34
Самарская	1,830	91,50	3,66
Саратовская	1,790	53,52	4,1
Астраханская	2,713	323,3	1,387

Такимъ образомъ, поволжскія губерніи по степени народнаго образованія представляются въ слѣдующемъ порядкѣ: Ярославская и Саратовская (болѣе образованныя), Тверская, Казанская, Самарская, Нижегородская, Костромская, Симбирская и Астраханская (менѣе всѣхъ образованная).

Естественныя произведенія губерній, расположенныхъ по теченію р. Волги, заключаются: *въ Тверской губерніи*—въ лѣсныхъ богатствахъ (24⁰/₀ лѣса всѣхъ удобныхъ земель губерніи), большихъ залежахъ торфа, известняка (Старицкій мраморъ) и продуктахъ земледѣлія на хорошихъ почвахъ по берегамъ рѣки Волги и Дубны (Корчев. у.), Шешы и Тьмы (Твер. и Стар. у.у.) и Мологи (Бѣжецк. и Весьегонск. у.у.). *Въ Ярославской губерніи*—въ лѣсныхъ богатствахъ (35⁰/₀ лѣсного пространства во всей губерніи), особенно въ у.у. Рыбинскомъ, Любимскомъ, Пошехонскомъ и Мологскомъ (хвойная порода), въ продуктахъ земледѣлія, огородничества и скотоводства. *Въ Костромской губерніи*—въ лѣсныхъ богатствахъ (60⁰/₀ всей территоріи губерніи); самыя богатые лѣсами уѣзды: Ветлужскій, Кологривскій, Варнавинскій, Солигаличскій и Макарьевскій. Преобладающія породы—хвойныя, по которымъ мѣстами примѣшиваются береза и осина, а въ южныхъ частяхъ губерніи липа. Въ лѣсахъ Костромск. губ. много звѣрей: зайцы, лисицы, волки, медвѣди, а въ восточной части лоси и олени. Продукты земледѣлія идутъ на удовлетвореніе мѣстнаго населенія, въ нѣкоторыхъ у.у. губ. (Костромск. и Нерехтинск.) продуктовъ мѣстныхъ не достаетъ. Посѣвы льна въ Костромской губ. значительно развиты въ приволжскихъ мѣстностяхъ губ. и составляютъ доходную статью мѣстнаго земледѣлія. *Въ Нижегородской губ.*—естественныя произведенія представляютъ болѣе разнообразія и вся губернія представляетъ переходъ отъ лѣсного хозяйства къ земледѣльческому доходному хозяйству. Лѣсистую часть губ. составляютъ уѣзды: Балахнин., Семеновскій и Макарьевскій съ малопродуктивною песчанистой почвою. Земледѣльческую часть губ. составляютъ у.у.: Княгининск., Васильск., Сергачск., Арзамасскій и Лукояновскій съ черноземною почвою. Изъ ископаемыхъ богатствъ губ. замѣчательны: соляные ключи около г. Балахны, гипсъ, известнякъ, торфъ, болотная желѣзная руда въ Ардатовскомъ уѣздѣ

(Выксунскіе и Илевскіе заводы) и желѣзные и мѣдные колчеданы по Волгѣ. *Въ Казанской губ.*—естественныя произведенія выражаются въ лѣсномъ богатствѣ (35⁰/₀ всей территории губ.), заключающемся въ у.у. Царевококшайскомъ, Козьмодемьянскомъ и Казанскомъ (породы: сосна, дубъ, составляющія по мѣстамъ замѣчат. рощи). Черноземная часть занимаетъ около $\frac{1}{4}$ всей Казанск. губ. и находится въ южной части. Она даетъ значительные урожаи ржи, овса и пшеницы. Изъ минеральныхъ богатствъ добывается на возвышен. берегу Волги близъ Казани гипсъ, известнякъ и плитнякъ. Недавно открыто присутствіе нефти въ дачахъ с. Сюкъева Тетюшск. у.; гниlistый желѣзнякъ и мѣдныя руды обнаружены во многихъ мѣстахъ губ., но не въ значительномъ количествѣ. *Симбирская губ.*—всецѣло принадлежитъ къ черноземной полосѣ Поволжья. Почва ея представляетъ собою черноземъ за исключеніемъ западной части Сызранскаго, югозападн. Сингилеевск. и южной Кореунскаго у.у. Приволжскія горы покрыты лѣсомъ (Жигули) и заключаютъ въ себѣ мѣловую формацію (къ югу отъ Симбирска) и каменноугольную формацію (въ Сызранскомъ у.). Наболѣе богаты лѣсомъ у.у. Алатырскій (43⁰/₀ общей площади) и Кореунскій (40⁰/₀). Главная масса лѣсовъ сосредоточена по р. Сурѣ (Сурскіе лѣса). Преобладающія породы—дубъ, береза, липа и кленъ. Земледѣльческія произведенія имѣютъ значительный сбытъ на пристаняхъ для отпуска въ верховья губ. Волги. *Самарская губ.*—представляетъ собою главную житницу Поволжья. Глубокій черноземъ Самарск. губ. даетъ прекрасные урожаи пшеницы и другихъ хлѣбн. злаковъ; лѣсовъ въ Самарск. губ. мало (9⁰/₀ всей площади губ.)—въ сѣверн. части (береза, кленъ, дубъ и осина). Изъ минеральныхъ богатствъ въ нѣкоторыхъ мѣстахъ замѣтны признаки присутствія нефти. Самарскій горный кряжъ содержитъ залежи сѣры (Сѣрныя горы) *Саратовская губ.*,—благодаря пло-

дородной черноземной почвѣ, представляет собою вполне земледѣльческую губернію. Земледѣліе, дающее въ избыткѣ массу зерноваго хлѣба въ у.у.: Сердобскомъ, Аткарскомъ, Балашевскомъ и Петровскомъ; огородничество—въ Саратовск. у. (овощи и лѣкарств. травы); табаководство—(въ у.у. Камышинскомъ и Царицинск.); бахчеводство (въ Камышинск. у.), горчицеводство (въ Царицинск. у.). Фруктовое садоводство съ промышленною цѣлію развито въ приволжскихъ мѣстностяхъ, въ окрестностяхъ г.г. Вольска, Камышина, Саратова, Хвалынска, Царицына, Сарепты и с. Золотога. Въ Сердобскомъ у. частные владѣльцы имѣютъ сады въ 20 и 40 десятинъ. Приволжскія горы Саратовск. губ. принадлежатъ къ мѣловой формаци и заключаютъ въ себѣ много неизслѣдованныхъ естественныхъ богатствъ. Лѣсовъ въ Саратовск. губ. мало (всего 13% всей площади), такъ что не хватаетъ на отопленіе жилищъ. Въ Астраханской губ.—естественныя произведенія заключаются въ богатствѣ рыбою низовьевъ Волги и сѣвернаго побережья Каспійскаго моря и громадныхъ залежахъ соли на озерахъ Эльтонъ и Бускунчакскомъ (ежегодная добыча соли 11 милл. пуд.). Другими минералами Астраханск. губ. бѣдна, хотя признаки ихъ и встрѣчаются, такъ, напр., въ Ергеняхъ найденъ каменный уголь и желѣзо, у горы Б. Богдо (Царев. у.) имѣются признаки сѣрныхъ залежей и нефти. Земледѣліе въ Астраханск. губ., благодаря отсутствію хорошей почвы, а также благодаря тому, что въ ней есть другія болѣе выгодныя естеств. произведенія, находится далеко не въ цвѣтущемъ состояніи, хотя посѣвы льна и горчицы (въ Царевск. и Черноярск. у.у.) занимаютъ видное мѣсто, при чемъ разведеніе послѣдней изъ года въ годъ увеличивается. Горчица эта распространена по всей Россіи и носить названіе сарептской. Садоводство и плодоводство (яблоки, груши, вишни, сливы, абрикосы, персики, айва и виноградъ) ведется рутиннымъ способомъ. Бахчеводство развито въ довольно большихъ

размѣрахъ: арбузы и дыни изъ Астраханской губ. развозятся далеко за предѣлы губерніи.

Кустарные промыслы—въ губерніяхъ, расположенныхъ по теченію Волги, представляютъ собою выработку естественныхъ произведеній въ селеніяхъ домашнимъ способомъ, одной семьей, иногда при нѣкоторомъ увеличеніи рабочихъ рукъ наемными работниками. Кустарныя издѣлія на мѣстѣ скупаются торговцами и ими распространяются далеко за предѣлы района мѣстнаго производства по всей Россіи, а иногда и за границу. Развитіе того или другого вида кустарныхъ произведеній въ поволжскихъ губерніяхъ выражаются въ слѣдующемъ видѣ:

Въ Тверской губ. малоплодородная почва, близость обѣихъ столицъ, удобство путей сообщенія — естественныхъ (Волга съ притоками) и искусственныхъ (желѣзныя дороги) побудило жителей заниматься разнообразными кустарными производствами въ довольно значительныхъ размѣрахъ. Виды кустарнаго производства Тверской губ. слѣдующія: выдѣлка кожъ и мѣховъ (овчинъ) развита въ у.у. Калязинскомъ и Весьегонскомъ, кошмовальный промыселъ въ Калязинск. у. Особенно развито въ Тверской губ. изготовленіе обуви, центромъ котораго является с. Кимры съ 13 волостями Корчевскаго уѣзда съ ежегодной выработкой обуви до 6 милл. руб. Кустарныя произведенія изъ дерева (ободья, колеса, дуги, мебель, бондарныя издѣлія) развиты въ у.у.: Калязинскомъ, Осташковскомъ, Старицкомъ, Весьегонскомъ и Вышневолоцкомъ. Тканье грубаго холста для мѣшковъ развито въ Бѣжецкомъ уѣздѣ; вязанье сѣтокъ въ Осташковск. у. Рыболовствомъ, какъ промысломъ, жители Тверской губ. занимаются въ уѣздѣ Осташковскомъ и друг. у.у. по теченію Волги и Мологи. Трепанье льна и пеньки—г. Ржевъ съ окрестными селеніями. Обжиганіе

известии—въ Осташковск. и Старицк. у.у. Кромѣ кустарныхъ занятій многіе изъ жителей Тверск. губ. отправляются въ отхожіе промыслы какъ моляры, каменщики, плотники, пильщики и печники. Много тверяковъ отправляются въ столицы, какъ прислуга: дворники, половые, и домашняя прислуга (изъ Бѣжецк. у.). трактирщики и торговцы (Бѣж., Кашин. и Каляз. у.у.). Какъ на одинъ изъ видовъ отхожаго промысла слѣдуетъ указать на выгодный промыселъ нищенства (Бѣж. у.). *Ярославская губ.*—въ развитіи кустарныхъ промысловъ занимаетъ видное мѣсто, отдавая, впрочемъ, первенство отхожимъ промысламъ рабочаго населенія губ. Москва и Петербургъ въ большомъ числѣ принимаютъ ярославцевъ въ качествѣ торговцевъ, дворниковъ, половыхъ, огородниковъ, каменщиковъ, печниковъ, моляровъ, скорняковъ, обойщиковъ, портныхъ, сапожниковъ, пекарей и др. Всѣ виды промысловъ не чужды ярославскому крестьянину, но онъ изъ нихъ выбираетъ такой, гдѣ меньше затраты на трудъ, а больше прибыли. Изъ мѣстныхъ кустарныхъ производствъ особенно развиты промыслы по выдѣлкѣ кожъ, скорняжеству и отчасти изготовленію обуви (у.у. Яросл., Ростовск., Пошехонск. и Романово-Борисоглѣбск.); колесный и телѣжный промыселъ (въ у.у. Даниловск. и Романово-Борисоглѣбск.). Главные кустарные промыслы Ярославск. губ.: льно-ткацкій (у.у. Ярославск., Углич. и Даниловск.) и по изготовленію желѣзныхъ издѣлій (ножевой товаръ—въ Угличск. у.; замочный и скобяной въ Ростовск. у.; земледѣльчesk. орудія въ у.у. Углич., Рыбинск. и Мологск. Въ Ростовскомъ у. кузнечно-слесарнымъ производст. занимаются въ 11 волост. до 80 селеній; въ Ярославск.—уѣздѣ центръ кузнечно-слесарн. производства волость Бурмакинская производитъ ежегодно издѣлій на сумму болѣе милліона рублей.

Въ Костромской губ.—кустарное производство отличается большимъ разнообразіемъ и распространенностью по всѣмъ уѣз-

дамъ губ., кромѣ Чухломскаго и Солигалическаго, откуда все население уходитъ на заработки (моляры, плотники и столяры). Скорняжный промыс. (у.у. Буйскій, Макарьевск. и Кинешемскій); тканье суконъ, валянье обуви и выдѣлка роговыхъ гребней (Юрьевецк. у.); льно-ткацкій и затѣмъ бумаго-ткацкій (въ у.у. Кинешемск., Нерехт. и Юрьевецк.); издѣлія изъ дерева (дерев. посуда, рѣшета, корзины и бондарн. издѣлія) въ у.у. Макарьевск., Варнавинск., Кологривск., Галичск., Костромск. и Кинешемск.; рогожный промыс. въ Ветлужск. у. Издѣлія изъ желѣза (топоры, ножи, земледѣльч. орудія и др.) въ Костромскомъ у. с. Богородское; мѣдныя и серебряныя издѣлія (серьги, кольца, цѣпочки, брошки, подерѣчн. и т. под.) въ с. Красномъ Костромск. у. и с. Сидоровскомъ Нерехт. у.

Нижегородская губ. — по развитію кустарнаго производства среди поволжскихъ губ. занимаетъ первое мѣсто какъ по причинѣ естественныхъ почвенныхъ условій (малоплодородн. почва въ у.у. Семеновск., Балахнинск. и Горбатовск.), такъ и по своему топографическому положенію при двухъ значительныхъ рѣкахъ Волгѣ и Ока, близости Москвы и Нижегородской ярмарки, гдѣ многія изъ кустарныхъ издѣлій губ. находятъ большой сбытъ (Павловскія издѣл. и издѣлія Семеновск. у.). Первое мѣсто по своему значительному распространенію въ Россіи изъ кустарныхъ произведеній губ. принадлежитъ кузнечно-слесарному производству, сосредоточившемуся въ Горбат. у. въ с.с. Павловѣ и Ворсми и сосѣднихъ съ ними селеніяхъ, всего въ 13 волостяхъ съ 119 селеніями, съ рабочими болѣе 12 тыс. (выдѣлка пероч. ножей въ селеніяхъ Ворсменск. и Ярымовск. волост.; замковъ и столовыхъ ножей въ с. Павловѣ; ножницъ въ Тумбот. волост.; подпилковъ въ Сосновск. вол.; вѣсовыхъ кором. въ с. Панинѣ). Кузнечный районъ (выдѣлка вѣсов. кором. и гвоздей) сосредоточ. въ Семенов-

скомъ у. (вол. Бѣлк.-Межуйк.) въ такъ называемой «Красной Рамени». Мелкій гвоздь—шиповка въ с.с. Балахнинск. у. Производство проволочн. сѣтки, рыболовн. удъ, крючковъ, цѣпочекъ, якорныхъ цѣпей (с. Безводное Ниж. у.). Кустарныя производства по обработкѣ дерева занимаютъ важное мѣсто и сосредоточены въ Семеновскомъ у. (точеная деревянная посуда, ложки, крашенная особымъ способомъ семеновская мебель идетъ за границу въ Берлинъ и Парижъ) въ с. Хохломѣ и смежн. съ нимъ. Производство изъ дерева обыкнов. издѣлій, нужныхъ для обихода (колеса, ободья, грабли, бороны и др.) распространены по всей губ. Рогожный промыселъ сосредоточенъ въ с. Кочкуровѣ Лукоянов. у. и въ у.у. Макарьевск. и Горбатовск. Кустарные промыслы по обработкѣ кожи и ея продуктовъ развиты въ селѣ Богородскомъ Горбатовск. у., с. Катункахъ Балахн. у. и дер. Тубанаевкѣ Васильскаго у.; сапожное производство имѣетъ центромъ с. Выѣздную слободу Арзам. у., с. Катунки Балахнин. у. и Богородскую волост. Горб. у.; валяный промыселъ (кошмы, валенки, стельки и шляпы) распространены въ у.у. Семеновскомъ, Балахнинскомъ, Горбатовск. и Арзамаск.; вязанье сѣтей и сѣтокъ рыболовн. вол. Симбилейская и Семетская Ниж. у. и сосѣднія селенія Княгининскаго у.; вязанье носковъ, чулокъ и варежекъ въ селеніяхъ Красномъ и Кичанзинѣ Арзам. у., с. Гремячая Поляна Ниж. у. и подгороднія слоб. Сергача и Горбатова; плетенье кружевъ гор. Балахна и с. Катунки Балахн. у. Пенъко-прядильное производство имѣетъ своимъ центромъ г. Горбатовъ, с. Избылецъ и окрестныя селенія, а также селенія Ардатов. у. Саконы и Липовку. Гончарный промыселъ (изъ красной глины) развитъ въ Горбатовскомъ у. (с. Богородское, с. Дуденево и д. Хабарское)—издѣлія служатъ предметомъ вывоза въ большомъ количествѣ въ низовыя губ. Волги; с. Василево Слобода Балахнин. у.--издѣлія изъ черной глины. Кромѣ кустарныхъ промысловъ въ Нижего-

родской губ. развито въ селеніяхъ Балахн. уѣзда *кустарное* судостроеніе: с. Черное (постройка деревянныхъ шхунъ для Каспійскаго моря), с. Гнилицы и селенія Гнилицкой волости (постройка рыбницъ и морскихъ лодокъ); въ селеніяхъ Балахнинскаго у. расположенныхъ по теченію Волги, производится постройка баржей и барокъ для Волги. Судостроеніе въ Балахнинскомъ уѣздѣ можно назвать дѣйствительно кустарнымъ: простой крестьянинъ, часто съ членами своей семьи, или при помощи наемныхъ плотниковъ, безъ всякихъ чертежей, по одному имъ составленному лекалу, основываясь на практической смѣткѣ, строить суда для морского плаванія и волжскія баржи съ громадною грузоподъемностью. Выгодная продажа такихъ судовъ обезпечиваетъ существованіе строителя—кустаря. Начало судостроенія въ Балахн. у. относится къ 1722 году, когда Петръ Великій во время второго своего посѣщенія Нижняго-Новгорода учредилъ у с. Чернаго верфь для постройки имъ созданнаго тогдашняго типа волжскихъ судовъ, названнаго имъ «рейсишфъ», впоследствии получившихъ названіе «расшивы». Много жителей Нижегородск. губ., занимаются отхожими промыслами, заключающимися въ службѣ на Волгѣ (командеры пароходовъ, лоцмана, штурвальные, водоливы) изъ с. Чернаго и д. Ростяпино Балахнин. у., с.с. Ельни, Кстова и Кадницъ Ниж. у. Много жителей Нижегород. губ. занимаются рыболовствомъ на Каспійскомъ морѣ (изъ с. Дуденева Горбатов. у. на Каспійскомъ морѣ цѣлое селеніе Тишковъ бугоръ—колонія Дуденевцевъ) и торговлей (горшки и щепной товаръ сплавливаютъ весной) въ низовомъ плесѣ Волги.

Въ Казанской губ.—кустарные промыслы развиты слабо и служатъ въ большинствѣ случаевъ на удовлетвореніе мѣстной потребности, такъ что особенно выдающихся центровъ производства почти нѣтъ въ губерніи, если не считать производства

гнутой мебели въ Козьмодемьянскомъ уѣздѣ, имѣющей сбытъ въ низов. губ. Волги. Отхожіе промыслы развиты въ губ. и имъ въ качествѣ матросовъ занимаются жители у.у. Чебоксарск., Козьмод., Свѣяжск., Тетюшск., Лаишевск. и Мамадышск. Какъ выдающійся отхожій промыселъ особенно сильно развито «нищенство» (Казанскія сироты), которымъ занимаются жители селеній праваго берега Волги отъ Казани до Камы.


Симбирская губ. — по развитію кустарн. промысл. представляетъ большее развитіе, чѣмъ Казанская. Обработка кожи встрѣч. въ у.у. Ардатовск., Буинскомъ и Корсунск.; изготовленіе простой крестьянской обуви въ у.у. Симбирск., Ардатовскомъ, и Алатырск.; валяныя издѣлія въ у.у. Симбирск., Сингилеевск. и Корсунск. Издѣлія обработки дерева—плетеніе лаптей, изготовл. мочальн. шлей, рогожь, саней, дугъ, ободьевъ, ведеръ и сундуковъ и т. под.—въ у.у. Алатырск. (центръ с. Утеловка) и Курмышскомъ. Изготовленіе хлопчато-бумажныхъ тканей (холстинки)—женскій трудъ въ у.у. Алатырск. и Буинск.; вязанье чулокъ и варежекъ въ с. Промзинѣ Алатыр. у., составляющемъ значительный торгово-промышленный центръ губерніи. Въ числѣ промысловъ Симбирск. губ. слѣдуетъ отмѣтить пчеловодство и рыболовство. Отхожихъ промысловъ въ Симб. губ. почти не существуетъ.

Въ Самарской губ.—кустарные промыслы существуютъ лишь въ четырехъ уѣздахъ, гдѣ почва менѣе благоприятна для земледѣлія; они незначительны и относятся главнымъ образомъ къ области скотоводства или къ обработкѣ дерева: шерстобитно-валяльный промыселъ въ у.у. Бугульминск. и Бузулукскомъ (центръ с. Ивановка); тканье шерстяныхъ кушаковъ изъ овечьей шерсти с. Максимово Бузулук. у. и селенія Лебяжи, Красная Поляна, Новс-Тульское, Чувичи Николаевск. у. и с. Альпаново Самарск. у. Колесно-телѣжный промыселъ въ у.у. Бузулукск., Ставрополь-

скомъ, Бугульминск., въ которомъ готовится и деревянная посуда (волость Шемшинская).

Саратовская губ. въ развитіи кустарныхъ промысловъ стоитъ выше Самарской, хотя въ общемъ кустарные промыслы всѣхъ низовыхъ губерній остаются далеко позади губерній верхней Волги. По обработкѣ кожи имѣются кустарные промыслы въ у.у. Кузнецкомъ и Сердобскомъ. По обработкѣ дерева: столяро-плотнич. и колесо-тельжн. въ у.у. Кузнецкомъ и Камышинскомъ, бондарный—въ Кузнецк. у. Тканье хлопчато-бумажныхъ матерій (сарпинки) въ у.у. Камышинск. и Царицынск. (колонія Сарепта), тканье льняныхъ тканей—въ у.у. Кузнецк., Петровск. и Хвалынск.; вязанье рыболовныхъ сѣтей въ у.у. Аткарек., Кузнецк. и Сердобск.; вязанье чулокъ и варегъ въ Саратовск. у.; портняжничество въ Кузнецк. у. Изготовление земледѣльческихъ орудій въ нѣкоторыхъ колоніяхъ Камышинск. у.; изготовление жернововъ въ у.у. Вольскомъ, Камышинскомъ, Петровскомъ, Сердобскомъ и Царицынскомъ.

Въ Астраханской губ. кустарные промыслы не развиты, благодаря занятію жителей непосредственной добычей естественныхъ произведеній—рыболовства и связанныхъ съ нимъ другихъ промысловъ. Все необходимое изъ кустарнаго производства привозится въ Астраханскую губ. съ верхней Волги и здѣсь находитъ себѣ быстрый сбытъ.



20159188

Фабрично-заводская дѣятельность поволжскихъ губерній со-
отвѣтствуетъ, во-первыхъ, естественнымъ произведеніямъ, обра-
ботываемымъ фабричнымъ способомъ на мѣстѣ, во вторыхъ, спро-
су населенія на извѣстныхъ фабричныхъ произведенія, въ-третьихъ,
близости извѣстныхъ торговыхъ центровъ, вслѣдствіе чего фаб-
рики и заводы Поволжья занимаются или переработкой естест-
венныхъ продуктовъ на мѣстѣ (размоль зерна, выдѣлка кожъ,
стеарина, полотна, чугуна), или переработкой продуктовъ и мате-
ріаловъ, имѣющихъ спросъ въ выдѣланномъ видѣ (бумаго-ткацкое,
машино-строительное, красильное и водочное производство). Въ
нѣкоторыхъ случаяхъ естественныя произведенія для фабричнаго
производства привозятся по Волгѣ (зерно для размолу въ верхов.
губ., лѣсъ для распилки въ низов. губ.; табакъ и хлопокъ) и
вблизи извѣстнаго торговаго пункта перерабатываются на фаб-
рикахъ и заводахъ. Исключеніе въ этомъ случаѣ представляетъ
мукомольное производство въ поволжскихъ губ.: оно не ограни-
чивается какимъ либо райономъ, а развито повсемѣстно по Волгѣ
и вездѣ занимаетъ почетное мѣсто. Нижеслѣдующая таблица
даетъ точныя свѣдѣнія о фабрично-заводской промышленности
поволжскихъ губерній съ указаніемъ въ каждой губ. главнѣйшихъ
производствъ съ годовой производительностью до полумилліона
руб. Исключеніе въ этомъ случаѣ представляетъ Астраханская
губ., гдѣ ни одно изъ фабричныхъ производствъ не достигаетъ
полумилліона руб.

Губерніи и главнѣйшія производства.	Число фабрикъ и заводовъ.		Годовая сума производства (въ тыс. руб.)	Паровыхъ машинъ.		Число паровыхъ котловъ.	Число рабочихъ.	
	Само- стоятел.	При др произв.		Число.	Сила.		Мужч.	Женщ.
Тверская губ.	308	—	29910	140	3493	149	15816	6276
<i>Главнѣйшія производства:</i>								
Бумагопрядильное	5	—	7657	19	1165	36	6161	4269
Бумаго-ткацкое	2	5	6252	1	25	2	246	322
Красильное	3	1	6115	47	378	19	1188	158
Мукомольное.	14	1	2518	5	240	8	349	1
Кожевенное	70	—	1527	8	108	10	1111	145
Бумажное и картонное . .	2	—	1208	11	708	12	427	364
Стеклоанное	15	—	822	5	74	5	1510	127
Фарфоровое и фаянсовое.	1	—	650	4	108	7	1250	260
Ярославская губ.	330	—	30077	177	4542	230	16227	8262
<i>Главнѣйшія производства:</i>								
Бумаго-прядильное. . . .	2	1	8379	15	990	29	5552	3884
Мукомольное	25	—	4724	14	683	22	740	3
Льно-прядильное	3	1	2810	8	761	25	2178	1635
Полотняное	6	2	2458	7	165	14	1014	624
Табачное	4	—	2203	4	64	7	769	159
Бумаго-ткацкое	1	1	2180	1	40	2	97	104
Канатное	2	—	762	1	60	3	357	—
Винокуренное	8	—	623	11	132	11	245	—
Бумажное и картонное . .	2	—	620	9	258	8	202	264
Химическ. и красильныхъ продуктовъ	17	2	575	6	42	9	604	6
Минеральныхъ маслъ. . .	3	—	570	34	347	21	289	—
Лѣсопильное.	18	—	538	22	432	28	520	—

Губерніи и главнѣйшія производства.	Число Фабрикъ и заводовъ.		Годовая сумма производства (въ тыс. руб.).	Паровыхъ машинъ.		Число паровыхъ котловъ.	Число рабочихъ.	
	Само- стоятелъ.	При др. пр-в.		Число.	Сила		Мужч.	Женщ.
Костромская губ.	288	—	34314	116	4541	223	22025	14723
<i>Главнѣйшія производства:</i>								
Бумаго-ткацкое	21	2	15751	28	965	74	10266	8533
Льнопрядильное	4	1	4790	18	1892	38	3423	2773
Бумаго-прядильное	3	—	4004	5	480	15	1814	882
Полотняное	16	5	3634	9	245	21	1947	1833
Мукомольное	27	—	1789	7	241	13	313	1
Брасильное и набивное	6	1	1389	3	110	8	565	40
Химическихъ и красиль- ныхъ продуктовъ	26	1	524	5	42	6	445	1
Винокуренное	17	—	509	13	136	13	393	3
Нижегородская губ.	316	—	18906	127	4145	188	16235	1353
<i>Главнѣйшія производства:</i>								
Мукомольное	14	—	6067	11	970	29	914	3
Жельзо-дѣлательное	3	2	2740	11	582	17	1695	225
Стальныхъ издѣлій	1	3	1733	8	412	21	2450	250
Машино-строительное	10	—	1443	28	931	32	3022	—
Чугуно-плавительное	4	—	1330	19	605	33	2565	275
Кожевенное	83	—	754	—	—	—	586	—
Водочное	2	—	517	2	12	2	96	18
Стали	2	1	515	—	—	—	11	—

Губерніи и главнѣйшія производства.	Число фабрикъ и заводовъ.		Годовая сумма производства (въ тыс. руб.).	Паровыхъ машинъ.		Число паровыхъ котловъ.	Число рабочихъ.	
	Само- стоятел.	При др. привоз.		Число.	Сила.		Мужч.	Женщ.
Казанская губ.	185	—	12792	84	1389	101	8121	174
<i>Главнѣйшія производства:</i>								
Мукомольное.	19	2	3928	13	359	14	745	1
Стеариновое.	1	—	3238	8	40	12	1050	550
Винокуренное	11	—	685	15	143	16	522	—
Кожевенное	15	—	637	2	30	2	376	5
Мыловаренное	7	1	635	3	9	2	36	—
Полотняное	1	—	500	4	200	10	1289	613
Симбирская губ.	171	—	7231	66	1275	78	6909	2065
<i>Главнѣйшія производства:</i>								
Суконное	17	—	3029	24	679	36	4566	1918
Мукомольное	77	—	2095	8	251	13	612	2
Винокуренное	11	—	658	16	151	9	518	—
Минеральныхъ маслъ. . .	4	—	304	3	49	3	342	—
Самарская губ.	159	—	10598	62	1350	81	5070	592
<i>Главнѣйшія производства:</i>								
Мукомольное.	31	2	6171	16	807	34	1177	10
Сахарорафинадное. . . .	1	—	1527	15	120	9	1186	98
Салотопенное	12	—	679	—	—	—	259	155
Пиво-медоваренное. . . .	5	—	389	1	12	2	131	15
Винокуренное	8	—	346	9	113	14	318	—

Губерніи и главнѣйшія производства.	Число фабрикъ и заводовъ.		Годовая сумма производства (въ тыс. руб.).	Паровыхъ машинъ.		Число паровыхъ котловъ.	Число рабочихъ.	
	Само- стоятел.	При др. произв.		Число.	Сила.		Мужч.	Женщ.
Саратовская губ.	625	—	19470	129	3414	155	10976	2581
<i>Главнѣйшія производства:</i>								
Мукомольное	251	3	9364	16	1709	28	2064	27
Маслобойное.	45	—	3069	46	616	46	1081	45
Лѣсопильное.	21	—	1177	19	492	28	621	8
Суконное	5	—	1107	4	71	5	1283	580
Винокуренное	17	—	991	20	232	22	782	3
Машино-строительное. .	11	1	548	8	133	10	1312	1
Кожевенное	60	—	334	—	—	—	275	—
Водочное	12	—	322	—	—	—	75	22
Табачное	3	—	288	2	14	2	200	54
Солемельное.	7	—	213	5	48	5	79	—
Астраханская губ. . . .	137	—	2533	29	448	33	1707	377
<i>Главнѣйшія производства:</i>								
Мукомольное.	6	—	444	5	98	6	60	1
Водочное	7	—	277	—	—	—	106	46
Издѣлій изъ дерева. . .	26	—	275	2	61	2	562	—
Солемельное.	9	3	254	4	78	5	79	2
Пивоваренное	3	—	241	3	28	3	81	2
Итого въ волжскихъ губерніяхъ.	2519	42	165831	930	24597	1157	103086	37953

Предложенныя таблицы представляютъ собою официальные данныя, обнародованныя Департаментомъ Торговли и Мануфактуръ Министерства Финансовъ за 1893 г. и даютъ ясное и точное представлениe о фабрично-заводской дѣятельности по каждой изъ поволжскихъ губ., а именно: въ *Тверской губ.* первенствующее мѣсто принадлежитъ бумаго-прядильному, бумаго-ткацкому и красильному производствамъ, годовая производительность которыхъ достигаетъ 20 милл. руб. ежегодно; затѣмъ слѣдующее мѣсто занимаетъ мукомольное производство съ производительностью болѣе 2¹/₂ милл. руб. Продукты этихъ главнѣйшихъ производствъ Тверск. губ. привозятся по Волгѣ (хлопокъ и пшеница). *Ярославская губ.*—изъ всего фабричнаго производства отдаетъ первенствующее мѣсто, подобно Тверской, бумаго-прядильному, бумаго-ткацкому и затѣмъ льнопрядильному и полотняному производствамъ съ общей производительностью около 16 милл. руб.; затѣмъ большей производительности достигаетъ мукомольное производство и табачныхъ издѣлій. Продукты для этихъ главныхъ видовъ фабричной дѣятельности Ярославск. губ. привозятся по Волгѣ (хлопокъ—изъ Средней Азіи, пшеница—изъ Самарской и Саратовской губ., табакъ изъ Малороссіи), частію добываются на мѣстѣ (ленъ въ уѣздахъ Ярославск., Молог. и Пошехонск.). *Костромская губ.*—представляетъ собою часть фабричнаго района по бумаго-прядильному, бумаго-ткацкому, льнопрядильному, полотняному и красильно-набивному производствамъ, общая сумма производительности коихъ достигаетъ почти 30 милл. руб. и равна всему ткацкому фабричному производству губерній Тверской и Ярославской, взятымъ вмѣстѣ. Изъ остальныхъ фабричныхъ производствъ видно мѣсто въ Костромской губ. занимаютъ мукомольное производство и по обработкѣ химическихъ и красильныхъ продуктовъ (для фабричныхъ заведеній района сосѣднихъ губерній) и винокуренное. Продукты для производства и здѣсь привозятся по Волгѣ (хлопокъ, пшеница, нефтяные про-

дукты для минеральных масел), а продукты льняные мѣстнаго урожая, при чемъ площадь посѣвовъ льна развивается примѣнительно спросу для мѣстныхъ фабрикъ и кустарнаго производства. *Нижегородская губ.*—въ развитіи фабрично-заводскаго производства представляетъ собою почетное мѣсто: первенствующее значеніе принадлежитъ мукомольному производству, занимающему третье мѣсто изъ всѣхъ волжскихъ губ. (первое—Саратовская, второе—Самарская губ.), благодаря доставкѣ пшеницы изъ низовыхъ губ. естественнымъ путемъ. Нижегородскія крупчатныя мельницы (Бугрова, Башкировыхъ, Блиновыхъ, Дегтярева и др.) вырабатываютъ продукты не только для мѣстнаго населенія, но главнымъ образомъ для отправки въ столицы и за границу. Желѣзодѣлательное, стальныхъ издѣлій, машино-строительное и чугуно-плавительное производства въ Нижегородской губ., достигающія въ общемъ 6¹/₂ милл. руб. ежегодной выработки, развиты благодаря центральному положенію Нижегородской губ. въ волжскомъ бассейнѣ, удобству естественныхъ путей сообщенія и Нижегородской Макарьевской ярмаркѣ, гдѣ происходитъ ежегодно обмѣнъ товаровъ востока и запада. *Казанская губ.*—изъ всѣхъ своихъ фабричныхъ производствъ отдаетъ первенствующее мѣсто мукомольному и стеариновому производствамъ, благодаря близости Казанской губ. къ низовымъ губ. и губерніямъ степнаго характера (Уфимская, Оренбургская и Самарская), въ которыхъ развито скотоводство. Другія значительныя производства Казанской губ.: кожевенное и мыловаренное являются также результатомъ близости губ. степнаго характера. Въ *Симбирской губ.*—главнѣйшее мѣсто въ фабрично-заводской дѣятельности принадлежитъ суконному производству, имѣющему 17 фабрикъ съ производствомъ болѣе 3 милл. руб., благодаря овцеводству, которое распространено въ губ. Уфимской, Оренбургской, Самарской и Симбирской. Выдѣлка армейскаго сукна низкихъ сортовъ и урса на здѣшнихъ

фабрикахъ достигаетъ нѣсколькихъ милліоновъ аршинъ въ годъ. Мукомольное производство здѣсь занимаетъ видное мѣсто, хотя и въ меньшемъ размѣрѣ, чѣмъ въ губ. Саратовской, Самарской и Нижегородской. *Самарская губ.*— въ фабрично-заводскомъ производствѣ занимается всецѣло переработкой продуктовъ земледѣлія и отчасти скотоводства. Производство мукомольное, сахаро-рафинадное, пиво-медоваренное и винокуренное здѣсь заняли видное мѣсто и, благодаря путямъ сообщенія Волгѣ и желѣзной дорогѣ, служатъ предметомъ вывоза изъ губерніи. *Саратовская губ.*— изъ низовыхъ губерній Волги въ фабрично-заводской дѣятельности занимаетъ первое мѣсто. Мукомольное производство Саратов. губ. занимаетъ первое мѣсто изъ всѣхъ губ. Россіи; выработка здѣшнихъ крупчатныхъ фабрикъ достигаетъ въ общемъ 10 милл. руб. въ годъ. Второе мѣсто въ Саратов. губ. занимаетъ маслособойное производство (горчичное масло 258,000 пуд. въ годъ). Другія производства Саратов. губ.: лѣсопильное (привозный лѣсъ изъ Костромск. и Казанск. губ.), суконное, винокуренное, машино-строительное и др., занимаютъ видное мѣсто и служатъ предметомъ вывоза. *Астраханская губ.*— изъ всѣхъ поволжскихъ губ. въ развитіи фабрично-заводской дѣятельности занимаетъ послѣднее мѣсто, направляя все производительныя силы губ. на добычу естественныхъ произведеній рыболовства въ его разныхъ видахъ. Производительность всѣхъ фабрикъ и заводовъ Астраханск. губ. едва достигаетъ 2¹/₂ милл. руб. Все фабрики и заводы Астр. губ. занимаются исключительно выдѣлкою произведеній для мѣстнаго потребленія: мукомольное и водочное, издѣлій изъ дерева (бочки, кадки, тары для рыбы, ящики для фрукт. и др. предм.); мѣстное солемольное производство служить всецѣло рыболовству.

Желѣзнодорожные подъѣздные пути къ Волгѣ. Естественныя богатства и широко развившаяся фабрично-заводская дѣятельность Поволжья, а также значительный торговый обмѣнъ продуктовъ естественнаго производства и фабричной выработки является въ Поволжьѣ настолько значительнымъ, что сама Волга, какъ естественный путь сообщенія, не въ состояніи перевозить всѣ грузы, особенно вслѣдствіе краткости навигаціоннаго времени (около 7 мѣсяцевъ), а потому съ развитіемъ торговли быстро строились нужные подъѣздные пути къ Волгѣ, представляющіе постоянную, никогда не прерываемую путину сообщенія съ торгово-промышленными центрами Россіи. Съ устройствомъ, напр., Грязе-Царицынской желѣзной дороги Астрахань получила возможность довольно быстро и скоро, во всякое время года, сообщаться съ Москвою, Петербургомъ, Варшавою и заграничными городами. Превосходные продукты астраханскаго рыболовства (икра, балыкъ, вязига и проч.) быстро появлялись на столичныхъ рынкахъ, привлекая на мѣста производства массы скушниковъ въ нужное для производствъ время, благодаря подъѣзднему желѣзнодорожному пути. Мы указали на условія Грязе-Царицынской желѣзной дороги, но эти условія не исключительныя: онѣ въ той, или другой мѣрѣ приложимы ко всѣмъ подъѣзднымъ желѣзно-дорожнымъ путямъ всего теченія Волги. Подъѣздные желѣзно-дорожныя пути къ Волгѣ заставили поволжскіе города жить культурой столицъ, а столицы въ свою очередь стали близко знать поволжскую провинцію и пользоваться ея естественными и фабричными произведеніями.

На всемъ теченіи Волги желѣзныя дороги соприкасаются съ нею въ 14 мѣстахъ:

1) *Въ Ржевѣ* Тверской губ. желѣзная дорога идетъ отъ станціи Осташково Николаев. желѣзн. дороги къ г. Вязьмѣ

Смоленской губ. и служить лишь проѣзднымъ путемъ черезъ Волгу, такъ какъ сама Волга у Ржева не представляетъ собою значенія естественнаго пути сообщенія.

2) *Въ Твери* Николаевская желѣзная дорога, соприкасаясь съ Волгою, уже служить съ пользою цѣлямъ волжскаго судоходства какъ подъѣздной путь.

3) *Въ Рыбинскѣ* Рыбинско-Бологовская желѣзная дорога является уже существеннымъ, подъѣзднымъ путемъ къ Волгѣ; массы хлѣбныхъ грузовъ, привозимыхъ по Волгѣ, отсюда слѣдуютъ въ С.-Петербургъ и къ внѣшнимъ портамъ желѣзною дорогою.

4) *Въ Ярославѣ* желѣзныхъ дорогъ двѣ; одна соединяетъ Волгу съ Москвою и Костромою (здѣсь кратчайшее разстоянiе Москвы между Волгою), а другая соединяетъ Вологду, а затѣмъ (теперь строящаяся дорога) Архангельскъ съ Волгою.

5) *Въ Костромѣ* желѣзная дорога является подъѣзднымъ путемъ къ фабричному району губернiи, соединяя г. Кострому черезъ Ярославль съ столицами и торговыми центрами Россiи. Съ проведенiемъ отъ Костромы новой желѣзной дороги на Вятку значенiе фабрично-заводской дѣятельности Костромской губ. должно увеличиться.

6. *Въ Кинешмѣ* вѣтвь Шуйско-Ивановской желѣзной дороги соединяетъ Волгу съ фабричнымъ райономъ Владимiрской губернiи и Москвой.

7) *Въ Нижнемъ-Новгородѣ* Московско-Нижегородская желѣзная дорога, вслѣдствiе знаменитой Макарьевской ярмарки, служить къ быстрому обмѣну произведенiй Востока и Запада. Пермскiй край, Сибирь и Средняя Азiя при помощи Московско-Нижегородской желѣзной дороги обмѣниваются своими произведенiями съ Москвой и ея торговымъ райономъ.

8) *Въ Казани* желѣзная дорога представляетъ собою постоянный путь сообщенія съ столицами и торговыми центрами Россіи.

9) *Въ Самарѣ и*

10) *Въ Сызрани* желѣзная дорога представляетъ въ настоящее время часть великаго Сибирскаго желѣзнодорожнаго пути, а потому значеніе ея именно въ этомъ мѣстѣ для Волги и ея произведеній особенно важно.

11) *Въ Вольскѣ* желѣзная дорога—нужный подъѣздой путь.

12) *Въ Саратовѣ* желѣзная дорога подъѣздой путь къ Волгѣ и постоянное соединеніе Россіи (черезъ Покровскую слободу) желѣзной дорогой съ р. Ураломъ, рыболовные богатства котораго имѣютъ важное значеніе.

13) *Въ Камышинѣ* желѣзная дорога—нужный подъѣздой путь.

14) *Въ Царицынѣ* желѣзная дорога представляетъ собою указанныя нами выше условія своей замѣчательной пользы быстрого, скорого и постоянного пути сообщенія низовьевъ Волги со всей торгово-промышленной Россіей.

Указавши всѣ подъѣздные желѣзнодорожные пути къ Волгѣ, мы нашли нужнымъ составить особую таблицу желѣзнодорожныхъ пассажирскихъ тарифовъ въ разные города Россіи, съ указаніями маршрутовъ отъ всѣхъ желѣзнодорожныхъ пунктовъ, расположенныхъ по всему теченію Волги. Самая таблица, являющаяся въ первый разъ въ печати, составлена нами при помощи специалистовъ и помѣщена въ концѣ нашего изданія, какъ необходимая справочная таблица для ѣдущихъ по желѣзнымъ дорогамъ на Волгу и съ Волги.

Торговля и учреждения для краткосрочнаго кредита въ Поволжьѣ. Богатства естественныхъ произведеній, фабрично-заводская дѣятельность и многочисленное населеніе Поволжья (равное большимъ государствамъ западной Европы) образовали особые мѣстные торговые пункты въ городахъ, промышленныхъ селахъ и пристаняхъ Волги. Особо выдаются своею торговою дѣятельностію въ Поволжьѣ слѣдующіе города и селенія: Ржевъ, Рыбинскъ, Борисоглѣбскъ, Ярославль, Кострома, Кинешма, Юрьевецъ, Пучежь, Городецъ, Нижний-Новгородъ, Лысково, Козьмодемьянскъ, Казань, Симбирскъ, Самара, Сызрань, Балаково, Вольскъ, Баронскъ, Покровская Слобода, Саратовъ, Камышинъ, Николаевская Слобода, Посадъ Дубовка, Царицынъ, Сарепта, Владиміровка и Астрахань. Кромѣ этихъ постоянныхъ торговыхъ центровъ, явившихся вслѣдствіе экономическихъ условій и историческаго склада жизни Поволжья, на всемъ теченіи Волги образовалось нѣсколько временныхъ торговыхъ пунктовъ—ярмарокъ. Эти ярмарки, служа непосредственному народному обмѣну произведеній и повторяясь ежегодно изъ года въ годъ, явились необходимыми рѣшающими моментами торгово-промышленнаго значенія не только одного Поволжья, но всей Европейской Россіи, Сибири, Кавказа и Средней Азіи. Особенно это значеніе наглядно выражается на Макарьевской ярмаркѣ.

При широкомъ торгово-промышленномъ развитіи Поволжья Правительство и частная общественная инициатива образовали въ поволжскихъ городахъ много банковыхъ учреждений для краткосрочнаго кредита. Подробный списокъ ярмарокъ Поволжья и сосѣдняго съ ними Приуральскаго края по мѣсяцамъ, а также списокъ кредитныхъ учреждений Поволжья здѣсь прилагаемъ.

Я р м а р к и:

Въ Январѣ. Съ 1 по 7 Старица Твер. губ.; пос. Парфентьевъ Костромской губ. Съ 7 Сарапулъ на Камѣ (3 нед.); Сызрань

(2 нед.). **Съ 13** Макарьевъ на Унжѣ (12 дн.). **Съ 15** по 22 Бирскъ Уфимской губ. (Хлѣбъ, чай, мануфакт. и колоніальн. товаръ, металлч. изд.) Поставки. Оборотъ до 500 тыс. руб. **Съ 28** Кологривъ Костр. губ. (7 дн.).

Въ Февраль. **Съ 1** февр. по 1 марта Ирбитъ Пермск. губ. (Хлѣбъ, чай, кожевнн. товаръ, сало, мѣха и мануфакт. товаръ) Поставки. Оборотъ до 40 милл. руб. Мелекесскій посадъ Самар. губ. (7 дн.) **Съ 3** Бугурусланъ Самар. губ. (7 дн.) **Съ 17.** Средне-Ахтубинское Астраханск. губ. (7 дн.).

Великопостыня: **Съ 1** нед. В. п. Кашинъ (2 нед.); со среды 1 нед. В. п. Ростовъ Ярославской губ. (17 дней; мануфакт. и колон. товаръ, кожев. тов.). Торговья сдѣлки. Обороты до 7 милл. руб. Ярославль (17 дн.). **На 1** нед. В. п. Симбирскъ (2 нед.)—«Сборная» (хлѣбъ, рыба, мануфакт. и колоніальн. товаръ). Поставки. Обороты до 5 милл. руб. **На 2** нед. В. п. Ржевъ (7 дн.); с. Каракулино Саратовской губ. (лошади; 10 дней) **на 3** нед. В. п. Самара (15 дн.); Николаевскъ Самар. губ. (7 дн.).

Въ Мартъ. **Съ 5** с. Николаевское Бугульминск. у. **Съ 8** Бугульма (по 7 дн.).

Въ Апрель. Отъ вскрытія Волги по Троицынъ день въ Казани.

Въ Май. **Съ 1** мая по 1 июня Козьмодемьянск. (лѣсъ). **Съ 10** посадъ Дубовка Царицынск. у. (1 мѣс.); Корсунъ Симб. губ. (10 дн.). Разный товаръ. Обороты до 450 тыс. руб. **Съ 15** Царицынъ (1 мѣс.) *Вознесенскія:* Мензелинскъ (7 дн.); Черный Яръ (лошади; 7 дн.).

Въ июнь. **Съ 3** июня до осени Оренбургъ (Туркест. и европ. мануфактурный и др. товары, хлопокъ, шерсть, скоть). Обороты до 2 милл. руб. **Съ 23** июня по 6 іюля Рыбинскъ (хлѣбъ и разн. товары) обороты до 400 тыс. руб. **24** Нижній-Новгородъ (конная;

2 дн.) Съ 15 іюня по 1 іюля Лаишевъ (жельзный товаръ) «караванная»; привоза на 6 милл. руб.; Кимры Тверск. губ. (3 дня); Троицкъ Оренбургск. губ. (съ 15 іюня по 15 іюля; туркестантск. товары и продукты скотоводства) обороты до 2 милл. руб. Съ 20 по 1 іюля Бузулукъ. Съ 29 Бѣжецкъ Тверск. губ. (10 дн.); Ржевъ (7 дн.) Съ начала Петрова поста Кострома (7 дн.); Старица (7 дн.).

Въ іюль. Съ 15 іюля по 10 сент. «Макарьевская» въ Нижнемъ-Новгородѣ (Товары всѣхъ родовъ азіатскіе и европейскіе). Торговые разсчеты. «Макарьевская ярмарка» одна изъ значительныхъ ярмарокъ въ свѣтѣ. Обороты до 250 милл. руб.

Въ августъ. Съ 18 Камышинъ (по 15 сент.). Съ 20 по 5 сент. с. Крестовское Шадринск. у. (Разный товаръ). Обороты до 4 милл. руб.

Въ сентябрь. Съ 8 Старица (7 дн.). Съ 14 Петровскъ Саратовской губ. и с. Беково Сердоб. у. (по 4 окт.); Самара и Бугульма (по 2 недѣли). Обороты Бугульминской ярмарки до 2¹/₂ милл. руб. Предметы торговли: чай, лошади, скоть, бухарскіе и мануфакт. товары. Кологривъ (7 дн.); Черный Яръ (лошади; 7 дней). Съ 20 Бузулукъ (7 дн.). Съ 25 Новоузенскъ (7 дн.). Съ 27 Буинскъ (7 дн.).

Въ октябрь. Съ 1 Царицынъ (7 дн.) «Покровская» (преимущ. скоть). Обороты до 420 тыс.; Белебей (7 дн.); р. Аксась въ Черноярск. уѣз. (скоть; 7 дн.); с. Волхуны Енотаевск. у. (скоть; 7 дн.). Съ 27 Гурьевъ Уральской облас. (4 дн.).

Въ ноябрь. Съ 1 по 7 Шадринскъ.

Въ декабрь. Съ 1 Челябинскъ (10 дн.). Съ 15 Сарануль (10 дн.) Съ 26 дек. по 11 янв. Мензелинскъ. (Разные товары, лошади). Поставки и торговля сдѣлки. Обороты до 7 милл. руб.

Торгово-промышленныя условія и ярмарки въ Поволжьѣ вызвали во многихъ городахъ Поволжья учрежденіе банковъ и ихъ конторы для краткосрочнаго кредита. Всѣ учрежденія краткосрочнаго кредита въ поволжскихъ городахъ можно раздѣлить на четыре категоріи:

- 1) Отдѣленія Государственнаго банка.
- 2) Частныя коммерческія банки и ихъ отдѣленія.
- 3) Общества взаимнаго кредита.
- 4) Городскія Общественныя банки.

1) Отдѣленія Государственнаго банка находятся:

Въ Ржевѣ.	Въ Симбирскѣ.
— Твери.	— Самарѣ.
— Рыбинскѣ.	— Сызрани.
— Ярославлѣ.	— Саратовѣ.
— Костромѣ.	— Царицынѣ.
— Нижнемъ-Новгородѣ.	— Астрахани.
— Казани.	и временныя во время ярмарокъ Поволжскаго края: Мензелинскѣ (съ 26 декабря по 11 января) и въ Ростовѣ Ярославск. губ. (1—3 нед. Великаго поста).

2) Частныя коммерческія банки и ихъ отдѣленія находятся:

Отдѣленіе Азовско-Донскаго Коммерческаго банка въ Царицынѣ.

Отдѣленіе Волжско-Камскаго Коммерческаго банка:

Въ Рыбинскѣ.	Въ Сызрани.
— Нижнемъ-Новгородѣ.	— Саратовѣ.
— Казани.	— Царицынѣ.
— Симбирскѣ.	— Астрахани.
— Самарѣ.	

Коммерческій банкъ въ Костромѣ.

Нижегородскій купеческій банкъ въ Нижнемъ-Новгородѣ.

Казанскій Купеческій банкъ въ Казани.

Русскій торгово-промышленный банкъ—отдѣленія: въ Вольскѣ, Саратовѣ, Камышинѣ и Астрахани.

Русскій для ви́ншей торговли банкъ—отдѣленіе въ Саратовѣ.

3) Общества Взаимнаго Кредита:

Новоторжское.	Симбирское.
Тверское.	Самарское.
Ярославское.	Саратовское.
Кинешемское.	Царицынское.
Нижегородское.	Астраханское.
Казанское.	Астраханско-Красноярск.

4) Городскіе общественные банки:

Осташковскій.	Нижегородско-Николаев.
Ржевскій.	Васильскій.
Новоторжскій.	Козьмодемьянскій.
Тверской.	Казанскій.
Кашинскій.	Мензелинскій.
Калязинскій.	Спасскій (Казан. губ.)
Угличскій.	Сингилеевскій.
Мологскій.	Симбирскій.
Рыбинскій.	Ставропольскій (Самар. г.)
Романово-Борисоглѣбскій.	Самарскій.
Ростовскій.	Сызранскій.
Ярославскій.	Бузулукскій.
Костромской.	Хвалынскій.
Плесскій.	Вольскій.
Кинешемскій.	Саратовскій.
Юрьевецкій.	Новоузенскій.
Пучежскій.	Царицынскій.
Балахнинскій.	Астраханскій.

Поверстное разстояніе между

Разстояніе меж. прист.	Д 0	отъ												
		Истра.	Твери.	Рыбинска.	Ярославля.	Костромь.	Н.-Новгор.	Казани.	Симбирска.	Самары.	Саратова.	Царицына.	Астрахани.	Каспійска- го моря.
0	Селижаровскаго посад.	114	261	627	706	782	1092	1491	1722	1948	2396	2805	3296	3376
93	Ржева	207	168	534	613	689	999	1398	1629	1855	2303	2712	3203	3283
23	Зубова	230	145	511	590	666	976	1375	1606	1832	2280	2689	3180	3260
52	Старицы	282	93	459	538	614	924	1323	1554	1780	2228	2637	3128	3208
93	Твери	375	0	366	445	521	831	1230	1461	1687	2135	2544	3035	3115
87	Корчевы	462	87	279	358	434	744	1143	1374	1600	2048	2457	2948	3028
42	Кимрѣ	504	129	237	316	392	702	1101	1332	1558	2006	2415	2906	2986
32	Медвѣдницкаго	536	161	205	284	360	670	1069	1300	1526	1974	2383	2874	2954
38	Галицина	574	199	167	246	322	632	1031	1262	1488	1936	2345	2836	2916
49	Углича	623	248	118	197	273	583	982	1213	1439	1887	2296	2787	2867
33	Мышкина	656	281	85	164	240	550	949	1180	1406	1854	2263	2754	2834
56	Мологи	712	337	29	108	184	494	893	1124	1350	1798	2207	2698	2778
29	Рыбинска	741	366	0	79	155	465	864	1095	1321	1769	2178	2669	2749
43	Романово-Борисоглѣб.	784	409	43	36	112	422	821	1052	1278	1726	2135	2626	2706
36	Ярославля	820	445	79	0	76	386	785	1016	1242	1690	2099	2590	2627
76	Костромь	896	521	155	76	0	310	709	940	1166	1614	2023	2514	2594
59	Плесса	953	578	212	133	57	253	652	883	1109	1557	1966	2457	2537
40	Кинешмы	1000	625	259	180	104	206	605	836	1062	1510	1919	2410	2490
61	Юрьевца	1061	686	320	241	165	145	544	775	1001	1449	1863	2354	2434
45	Пучежа	1106	731	365	286	210	100	499	730	956	1404	1818	2309	2389
19	Катунокъ	1125	750	384	305	229	81	480	711	937	1385	1799	2290	2370
8	Василева	1133	758	392	313	237	73	472	703	929	1377	1786	2277	2357
18	Городца	1151	776	410	331	255	55	454	685	911	1359	1768	2259	2339
22	Балахны	1173	798	432	353	277	33	432	663	889	1337	1746	2237	2317
33	Н.-Новгорода	1206	831	465	386	310	0	399	630	856	1304	1713	2204	2284

городами и пристанями Поволжья.

Разстояніе меж. прист.	Д 0	отъ												
		Истра.	Твери.	Рыбинска.	Ярославля.	Костромь.	Н.-Новгор.	Казани.	Симбирска.	Самары.	Саратова.	Царицына.	Астрахани.	Каспійска- го моря.
58	Работокъ	1264	889	523	444	368	58	341	572	798	1246	1655	2146	2226
29	Лыскова-Махарьева	1293	918	552	473	397	87	312	543	769	1217	1626	2117	2197
73	Василь-Сурека	1366	991	625	546	470	160	239	470	696	1144	1553	2044	2124
46	Козьмодемьянска	1412	1037	671	592	516	206	193	424	650	1098	1507	1998	2078
57	Чебоксарь	1469	1094	728	649	573	263	136	367	593	1041	1450	1941	2021
29	Маринскаго посада	1498	1123	757	678	602	292	107	338	564	1012	1421	1912	1992
52	Козловки	1550	1175	809	730	654	344	55	286	512	960	1369	1860	1940
55	Казани	1605	1230	864	785	709	399	0	231	457	905	1314	1805	1885
73	Богородска	1678	1303	937	858	782	472	73	158	384	832	1241	1732	1812
57	Тетюшь	1735	1360	994	915	839	529	130	101	327	775	1184	1675	1755
101	Симбирска	1836	1461	1095	1016	940	630	231	0	226	674	1083	1574	1654
64	Сингелея	1900	1525	1159	1080	1004	694	295	64	162	610	1019	1510	1590
25	Храпцевки	1925	1550	1184	1105	1029	719	320	89	137	585	994	1485	1565
60	Ставрополя	1985	1610	1244	1165	1089	779	380	149	77	525	934	1425	1505
77	Самары	2062	1687	1321	1242	1166	856	457	226	0	448	857	1348	1428
120	Сызрани	2182	1807	1441	1362	1286	976	577	346	120	328	737	1228	1308
88	Хвалынска	2270	1895	1529	1450	1374	1064	665	434	208	240	649	1140	1220
97	Вольска	2367	1992	1626	1547	1471	1161	762	531	305	143	552	1043	1123
143	Саратова	2510	2135	1769	1690	1614	1304	905	674	448	0	409	900	980
230	Камышина	2740	2365	1999	1920	1854	1544	1135	904	678	230	179	670	750
179	Царицына	2919	2544	2178	2099	2023	1713	1314	1083	857	409	6	491	571
206	Черного Яра	3125	2750	2384	2305	2229	1919	1520	1289	1063	615	206	285	365
130	Енотаевска	3255	2880	2514	2435	2359	2049	1650	1419	1193	745	336	155	236
155	Астрахани	3410	3035	2669	2590	2514	2204	1805	1574	1348	900	491	0	80
80	Каспійскаго моря (Могильная прист.).	3490	3115	2749	2670	2594	2284	1885	1654	1428	980	571	80	0

Общій очеркъ

пароходныхъ сообщений по Волгѣ.

Волга въ своемъ теченіи отъ Твери до Астрахани представляетъ громадную разницу по внѣшнему виду и по существу: въ Твери Волга имѣетъ ширину около 100 саж. при небольшой глубинѣ, а въ низовомъ плесѣ (части) около Симбирска, Самары и Царицына ширина ея доходитъ 2-хъ верстъ въ меженное время при значительной глубинѣ, вслѣдствіе чего и типы судовъ въ верховьяхъ и низовьяхъ представляютъ громадное различіе. Примѣнительно къ сказаннымъ условіямъ—глубинѣ и ширинѣ Волги—и волжскіе пароходы строятся сообразно извѣстному, имъ назначаемому для плаванія, плесу. Всѣ пассажирскіе пароходы можно раздѣлить на три вида: небольшіе, средніе и большіе. Первые совершаютъ рейсы въ верхнемъ теченіи Волги—отъ Твери до Рыбинска; вторые—отъ Рыбинска до Нижняго-Новгорода; третьи—отъ Нижняго-Новгорода до Астрахани.

Центромъ пароходнаго сообщенія и перемѣны среднихъ пароходовъ на большіе является Нижній-Новгородъ, по своему положенію представляющій для пароходства удобства: устье Оки съ Клязьмой, близость Камы съ Бѣлой и Вяткой и теченіе мимо города самой Волги. Отсюда ежедневно по нѣсколько разъ отправляются пароходы въ разныя стороны: и вверхъ по Волгѣ, и внизъ по Волгѣ, и въ Оку, и въ Клязьму, и въ Каму, и на Вятку, и на Бѣлую.

Пристани волжскихъ пассажирскихъ пароходовъ въ Нижнемъ-Новгородѣ расположены по Нижневолжской набережной, внизъ отъ Софроновской площади. До спада воды пароходы предварительно пристають у ярмарочнаго берега, близъ Флачной часовни. Пристани пароходовъ по р. Окѣ находятся на правомъ берегу, выше моста.

Пассажирскіе пароходы устроены прекрасно; почти на всѣхъ электрическое освѣщеніе. Для пассажировъ I и II классовъ имѣются отдѣльныя каюты для дамъ и для мужчинъ и отдѣльныя семейныя каюты. Каюты I и II классовъ помѣщаются на палубѣ и въ холодное время отапливаются паромъ. На пароходахъ имѣются аптечки, ванны, постельное бѣлье, новые журналы, газеты, рояли, библіотеки. Буфеты на пассажирскихъ пароходахъ вполне удовлетворительны и недороги; вина русскихъ и иностранныхъ фирмъ.

Билеты продаются на всѣхъ пристаняхъ и на самихъ пароходахъ, а также въ Нижнемъ-Новгородѣ на станціи ж. д. Багажъ со станціи желѣзной дороги до пристани перевозится бесплатно. Каждый пассажиръ имѣетъ право бесплатно везти на пароходѣ подушку и чемоданъ, вѣсомъ не болѣе 20—40 фун.; за остальной же багажъ платится по таксѣ. Пассажиръ можетъ занимать мѣсто на пароходахъ, или помѣщаться въ пассажирскомъ отдѣленіи пристани наканунѣ дней отхода пароходовъ.

До спада воды пароходы принимаютъ пассажировъ, прибывающихъ съ утреннимъ поѣздомъ желѣзной дороги, на пристани у Шоссе, на берегу р. Оки, и затѣмъ у городской пристани, а по спаду воды только у городской пристани.

Вверхъ по Волгѣ отъ Нижняго-Новгорода совершаютъ правильные рейсы пароходы обществъ: «Самолетъ», «Зевеке» и М. П. Зарубина.

Цѣны за проѣздъ пассажировъ слѣдующія:

Отъ Нижняго-Новгорода	I кл.	II кл.	III кл.
до Рыбинска (41 ч.)	4 р. 75 к.	3 р. 30 к.	1 р. 45 к.
» Ярославля	3 » 90 »	2 » 70 »	1 » 20 »
» Костромы	3 » 40 »	2 » 35 »	1 » 05 »
» Кинешмы	2 » 60 к.	1 » 80 »	— » 80 »
» Юрьевца	1 » 95 »	1 » 35 »	— » 60 »
» Пучежа	1 » 45 »	1 » — »	— » 45 »
» Городца	— » 95 »	— » 65 »	— » 30 »
» Балахны	— » 65 »	— » 45 »	— » 20 »

Внизъ по Волгѣ отъ Нижняго-Новгорода совершаютъ правильные рейсы пароходы обществъ: «Самолетъ», «Кавказъ и Меркурій», «по Волгѣ» и «Зевеке».

Цѣны за проѣздъ пассажировъ слѣдующія:

Отъ Нижняго-Новгорода	I кл.	II кл.	III кл.
до Астрахани (115 ч.)	24 р. 50 к.	17 р. 50 к.	7 р. — к.
» Царицына	19 » 80 »	14 » 15 »	5 » 65 »
» Камышина	18 » 55 »	13 » — »	5 » 20 »
» Саратова	16 » 30 »	11 » 65 »	4 » 65 »
» Вольска	14 » 85 »	10 » 60 »	4 » 25 »
» Сызрани	12 » 95 »	9 » 25 »	3 » 70 »
» Самары	11 » 55 »	8 » 25 »	3 » 30 »
» Симбирска	8 » 75 »	6 » 25 »	2 » 50 »
» Казани (19 ч.)	5 » 25 »	3 » 75 »	1 » 50 »

На товаро-пассажирскихъ пароходахъ обществъ «Кавказъ и Меркурій» и «Зевеке» цѣны за проѣздъ пассажировъ значительно понижены.

По рр. Волгѣ и Камѣ отъ Нижняго-Новгорода до Перми ежедневно (въ 11 час. утра) совершаютъ правильные рейсы

почтово-пассажирскіе пароходы Бр. Каменскихъ и легкіе пароходы И. И. Любимова.

Цѣны за проѣздъ пассажировъ слѣдующія:

Отъ Нижняго-Новгорода	I кл.	II кл.	III кл.
до Перми (80 ч.)	13 р. — к.	10 р. — к.	3 р. — к.
» Оханска	12 » 40 »	9 » 70 »	2 » 80 »
» Осы	12 » 10 »	9 » 40 »	2 » 70 »
« Сарапула	10 » 80 »	8 » 65 »	2 » 30 »
» Пьянаго-Бора	9 » 80 »	7 » 35 »	2 » — »
» Елабуги	8 » 30 »	6 » 20 »	1 » 80 »
» Лаишева	5 » 80 »	4 » — »	1 » 30 »
» Казани (19 час.)	4 » 80 »	3 » 30 »	1 » — »

Кромѣ почтово-пассажирскихъ пароходовъ Бр. Каменскихъ и легкихъ пароходовъ И. И. Любимова, отъ Нижняго-Новгорода до Перми совершаютъ правильные рейсы буксиро-пассажирскіе пароходы наслѣдниковъ У. С. Курбатова и пароходы Семенова съ арестантскими баржами. Цѣны за проѣздъ на буксиро-пассажирскихъ пароходахъ значительно дешевле, но и рейсы ихъ значительно продолжительнѣе.

По рѣкѣ Окѣ отъ Нижняго-Новгорода до Рязани ежедневно (въ 11 ч. утра) совершаютъ правильные рейсы пароходы Товарищества по р. Окѣ и до Ватажки—Гладкова.

Цѣны за проѣздъ пассажировъ слѣдующія:

Отъ Нижняго-Новгорода	I кл.	II кл.	III кл.
до Рязани	8 р. 50 к.	6 р. 50 к.	3 р. 80 к.
» Касимова	5 » 40 »	4 » 20 »	2 » 70 »
» Ватажки	4 » 85 »	3 » 25 »	2 » 10 »
» Елатымы	4 » 50 »	3 » — »	1 » 90 »
» Мурома	3 » — »	2 » 30 »	1 » 30 »

Для сообщенія съ ближайшими мѣстностями къ Нижнему-Новгороду совершаютъ ежедневно правильные рейсы пароходы наслѣдн. М. М. Кашина (до Казани, Василя, Исадъ и Пучежа) и И. И. Щербакова (до Кинешмы—по Волгѣ, до Павлова—по Окѣ, до с. Холуй—по Клязьмѣ).

Размѣры нашего изданія не позволяютъ намъ дать подробныхъ таблицъ пассажирскихъ тарифовъ, а потому намъ приходится указать только тарифы къ главнымъ пристанямъ.

Отъ Рыбинска до Твери пассажирское сообщеніе производится на небольшихъ пароходахъ Общества «Самолетъ» и Компаніи Волго-Тверскаго пароходства. Цѣны обоихъ пароходствъ одинаковы, отправленіе ежедневное въ разное время два раза въ день.

Цѣны за проѣздъ пассажировъ слѣдующія:

Отъ Рыбинска	I кл.	II кл.	III кл.
до Мологи	— р. 75 к.	— р. 60 к.	— р. 30 к.
» Мышкина	2 » — »	1 » 60 »	— » 80 »
» Углича	2 » 65 »	2 » 10 »	1 » 05 »
» Кимръ	4 » 65 »	3 » 70 »	1 » 85 »
» Корчевы	5 » 25 »	4 » 20 »	2 » 10 »
» Твери	6 » — »	4 » 80 »	2 » 40 »

Города и промышленныя селенія всего течения Волги.

Для болѣе опредѣленнаго плана сообщенія возможно точныхъ, но краткихъ свѣдѣній о городахъ и промышленныхъ селеніяхъ, расположенныхъ по теченію Волги, мы раздѣляемъ самое теченіе Волги, на 5 частей, а именно:

1) *Вола* отъ истока до устья Тверцы, гдѣ нѣтъ правильного пароходства и судоходства.

2) *Вола* отъ устья Тверцы до устья Шексны, гдѣ совершается пароходство небольшими пароходами.

3) *Вола* отъ устья Шексны (Рыбинска) до устья Оки (Нижняго-Новгорода), гдѣ существуетъ постоянное правильное пароходство и грузовое движеніе на большихъ баржахъ.

4) *Вола* отъ устья Оки (Н.-Новгорода) до устья Камы (за Казанью с. Богородское), гдѣ существуетъ постоянное правильное пароходство и грузовое движеніе на большихъ баржахъ въ Каму (водяной путь къ Сибири) въ Пермь.

и 5) *Вола* отъ устья Камы до Каспійскаго моря, гдѣ Волга представляетъ собою могущественную рѣку для грузоваго и пассажирскаго движенія.

Примѣнительно къ этому плану мы и предлагаемъ въ нашемъ трудѣ свѣдѣнія о городахъ и промышленныхъ селеніяхъ всей Волги.

I. Волга отъ истока до устья Тверцы.

Въ сѣверо-западной части Тверской губ. въ Осташковскомъ уѣздѣ, близъ границъ съ Новгородской губ., озера, болота и топи

раскинулись на необозримое пространство. Среди этих то болотъ, близъ д. Волговерховье, есть одно болото, на поверхности котораго построена небольшая деревянная часовенка, въ которой ежегодно 6 августа служится мелебень. У этой-то часовенки—начало величайшей въ Европѣ рѣки, кормилицы Волги. Скромное начало—ручеекъ, затѣмъ рѣченка, въ перемежку съ болотцами, далѣе—рѣка средней величины и наконецъ—рѣка громада, несущая на своихъ водахъ тысячи судовъ съ миллионами груза. Восемь верстъ ниже истока Волга встрѣчаетъ маленькое озеро, называемое Большой Верхидь; затѣмъ въ своемъ теченіи она встрѣчаетъ нѣсколько довольно значительныхъ озеръ, Стержь, Вселугъ, Пено и Волго и принимаетъ нѣсколько притоковъ—ручьевъ, изъ которыхъ болшій называется Руна. На этомъ пути теченія Волги по срединѣ одного озера, на островѣ, стоитъ Ново-Соловецкая пустынь, окруженная сосновой рощей. На 4 верстѣ ниже озера Волго устроено замѣчательное гидротехническое сооруженіе—шлюзъ (31 саж. длины), весьма сложной системы, называемый Верхне-Волжскій бейшлотъ (постр. въ 1841 г., стоилъ около 2 милл. руб.). При помощи щитовъ бейшлота, задерживающихъ воду, всѣ четыре озера (Стержь, Вселугъ, Пено и Волго) весной соединяются въ одно и на всемъ 80 верстномъ протяженіи Волги отъ истока до бейшлота образуется запасное водохранилище, называемое Верхне-Волжскимъ бассейномъ, площадь котораго 150 кв. вер., при подъемѣ воды выше нормального уровня на $2\frac{1}{2}$ саж. Назначеніе этого бассейна—повышать уровень воды въ верховьяхъ Волги во время лѣтняго мелководья. Если всѣ щиты бейшлота открыты, то вліяніе запасной воды бассейна простирается на Волгѣ на разстояніи теченія болѣе 450 верстъ, слабѣя, конечно, по мѣрѣ удаленія отъ бейшлота. У Ржева, напр., вліяніе это выражается поднятіемъ уровня воды на Волгѣ на 12—16 вершк., у Твери—

на 6—8 вершк., у Калязина—на 3—4 верш., а у Мологи и Рыбинска—на один вершокъ.

Селижаровскій посадъ.

На 114 верстѣ теченія Волги, при устьѣ р. Селижаровки, впадающей въ Волгу съ лѣвой стороны, расположенъ *Селижаровскій посадъ*, мѣстный торговый центръ съ 1554 жит. Противъ посада на холмѣ находится Троицкій монастырь, о которомъ въ первый разъ упоминается въ грамотѣ 1504 г.; монаст. соборъ построенъ въ 1675 г. Болѣе древняя церковь Свв. Петра и Павла построена на мысу при слияннн р. Селижаровки съ Волгою. Около Селижаровскаго посада Волга—сплавная рѣка съ незначительнымъ судоходствомъ.

Р ж е в ь.

На 207 верстѣ теченія Волги расположенъ на обоихъ высокихъ берегахъ Волги уѣздный городъ Тверской губ. **Ржевъ**, съ 30,819 жит., въ разстоянн отъ С.-Петербурга 538 верстѣ, Москвы 326 вер. и губернскаго города 168 вер., при Ржево-Вяземской и Новоторжской желѣзной дорогѣ. Значительный торговый центръ: пенько-прядильныя фабрики, значительный отпускъ льна, пеньки и овса (Ржевская постила ящ. 80 коп. и 1 р. 25 коп.). *Достопримѣчательности*: соборъ; первый черезъ Волгу желѣзнодорожный мостъ; астрономическіе часы Волкова; общественный садъ. Пароходства на Волгѣ нѣтъ; есть пароходы только для прогулокъ.

Гостинницы: Некрасова близъ Волги, Ильинская—на базарѣ, Лондонъ.

Извозчики: конецъ 15 коп., на вокзалѣ 30 коп., за часъ 40 коп. **Тарифъ желѣзной дороги**:

	I классъ.	II классъ.	III классъ.
До С.-Петербурга	14 р. — к.	8 р. 40 к.	5 р. 60 к.
» Москвы	9 » 50 »	5 » 70 »	3 » 80 »
» Вязьмы	4 » 18 »	2 » 51 »	1 » 67 »

Зубцовъ.

На 230 верстѣ теченія Волги при впаденіи въ нее съ правой стороны р. Вазузы расположенъ уѣздн. гор. Зубцовъ, съ 4,540 жит., въ разстояніи отъ С.-Петербурга 556 вер., Москвы 340 вер. и губ. гор. 166 вер. Значительная торговля льномъ. Противъ города на лѣвомъ бер. Волги слѣды древней крѣпости.

Старица.

На 282 верстѣ теченія Волги на обоихъ крутыхъ берегахъ Волги расположенъ уѣздный городъ Тверской губ. Старица, съ 4,727 жит., въ разстояніи отъ С.-Петербурга 508 вер., Москвы 296 вер., губ. города 139 вер. и отъ станціи «Старица» Новоторжской жел. дор. въ 10 вер. по шоссе. Старинный городъ; родина Казанскаго архіепископа св. Германа, мощи котораго почиваютъ въ гор. Свяжскѣ; слѣды крѣпости, въ которой жилъ Іоаннъ Грозный. На берегу Волги близъ города каменоломни известняка (Старицкій мраморъ).

Теченіе Волги отъ Селижаровскаго пос. до Тверцы отличается извилистостью: отъ Селижаров. пос. до Зубцова общее направленіе теченія Волги на Ю.-В.; на этомъ пространствѣ она принимаетъ нѣсколько притоковъ—сплавныхъ рѣчекъ: большую и малую Коши (лѣв. стор.) и съ прав. стор. Тудь, Сижку и Вазузу, а отъ Зубцова до Твери общее направленіе Волга принимаетъ на С.-В. Крутые берега съ мѣловой формаціей, мелководье, подводные пороги и каменные гряды дѣлаютъ эту часть Волги крайне неудобной для судоходства. Движеніе грузовъ въ небольшихъ баркахъ совершается на недалекое пространство при помощи лошадиной тяги; главное же значеніе Волги въ этомъ плесѣ заключается въ сплавъ лѣса.

II. Волга отъ устья Тверцы до устья Шексны.

Т в е р ь .

На 375 верстѣ теченія Волги, при впаденіи въ нее съ правой стороны р. Тьмаки, а съ лѣвой Тверцы, расположенъ губернской городъ **Тверь**, съ 53,477 жит., въ разстояніи отъ С.-Петербурга 447 вер., Москвы 156 вер. и въ двухъ верстахъ отъ станціи «Тверь» Николаев. жел. дор. Основаніе города Твери относится къ 1182 г. Названіе «Тверь» производ. отъ литовско-русскаго слова «твердь»—крѣпость. Весь городъ расположенъ по обоимъ берегамъ Волги и рѣками Тьмакой и Тверцой дѣлится на четыре части. Правая сторона лучшая. Главная улица—Милліонная; на ней помѣщаются; дворецъ, гимназія, реальное училище и лучшія зданія и магазины города. Всѣ присутственныя мѣста помѣщаются на Восьми-гранной площади на Милліонной.

Достопримѣчательности: Каѳедральный Спасопреображенскій соборъ (построенъ въ 1689 г.); въ соборѣ гробницы многихъ великихъ князей и мощи св. великаго князя Михаила Тверскаго, убитаго въ Ордѣ въ 1319 году; фрески; образъ Божіей Матери; колоколь въ 1 тыс. пуд. Самая древнѣйшая въ Твери церковь—Троицкая, за Тьмакой на Троицкой улицѣ, построена въ 1584 г.; въ ней замѣчат. царскія врата работы XIV вѣка. Успенскій Отрочъ мужской монастырь расположенъ въ живописной мѣстности при впаденіи р. Тверцы въ р. Волгу, основанъ въ 1182 г. «отрокомъ»—служгой кн. Ярослава; въ монастырѣ келія, гдѣ былъ задушенъ Малютою Скуратовымъ св. Филиппъ митрополитъ Московскій; въ этомъ монастырѣ томился около 20 лѣтъ въ заточеніи Максимъ Грекъ. Дворецъ находится между Набережной Волги и Милліонной ул. Городской музей, основанный кн. П. Багратиономъ,—лучшій на Волгѣ. (Древности: этнографическія и промышленныя, часы Волоскова и пр.—всего до 6 тыс. №№)

При устьѣ р. Тьмаки пароходо-строительныя мастерскія. Въ городѣ фабрики хлопчато-бумажныхъ тканей Морозова и К^о и Т-ва Берга, коженныя и машиностроительныя заводы. Съ проведеніемъ Николаевской желѣзной дороги въ торговлѣ Тверь потеряла свое значеніе: близость Москвы даетъ возможность многимъ дѣлать закупки лично. Отъ Твери по Волгѣ до Рыбинска начинается правильное срочное пароходство, прекращаемое



Каедральный соборъ въ Твери.

почти ежегодно за мелководьемъ въ половинѣ іюля и до половины августа.

Гостинницы: въ городекой части «Центральная» Смирнова (уголь Трехсвятской и Косой Новгородск.), гостинница Андрееваго у парходной пристани «Самолетъ», на Трехсвятской ул., «Лондонъ» (уголь Трехсвятской и Семеновск.), «Венеція» въ концѣ Трехсвятской ул., ближе къ вокзалу. **Извозчики:** конешъ 20 коп., съ вокзала 30 коп., за Волгу 30 коп., въ часъ 40 коп. Черезъ Волгу въ Твери два моста проѣздной и пѣшеходный изъ плотовъ.

Окрестности Твери. Начало Вышневолоцкой системы. Село Берновъ, гдѣ въ 1827 г. жилъ А. С. Пушкинъ. Рождественскій женскій монастырь основ. въ XVI вѣкѣ (чудотворная икона Тихвинской Божіей Матери). Въ 4 верст. Успенскій Желтиковъ монастырь основанъ въ 1400 г. св. Арсеніемъ, епископ. Тверскимъ, мощи котораго почиваютъ здѣсь (Желтиковъ монаст.—



Успенскій Отрочь монастырь въ Твери.

мѣсто заточенія царевича Алексѣя Петровича). Бурашево (13 вер.)—колонія на 150 чел. умалишенныхъ. Николаевскій Малицкій монастырь построенъ въ 1676 г.; замѣчат. образъ Спасителя мозаичной работы, исполненный Ломоносовымъ. Болѣе отдаленный отъ города на Волгѣ, при впаденіи р. Орши (въ 19 вер. отъ города), Оршинскій мужской монастырь.

Отъ Твери до Рыбинска Волга представляет собою уже довольно значительную рѣку, текущую въ руслѣ между невысокихъ береговъ, на которыхъ попеременно встрѣчаются холмы съ лѣсами, рѣками, деревнями, селами и городами. Общее направление теченія Волги отъ Твери до 426 вер. на Ю.-В. до впаденія р. Шоши съ правой стороны, и затѣмъ Волга круто принимаетъ направление къ С.-В. до г. Мологи.

Отъ Твери до Корчевы Волгою 87 верстъ, на этомъ разстояніи три пассажирскихъ пристани и нѣсколько селеній, имѣющихъ для туриста интересъ. На 405 в. на лѣв. б. с. Лисицы съ пристанью; на 412 вер. на прав. б. большое село Ямъ-Городня (бывшій городъ); на 422 вер. на лѣв. б. Волги с. Единоново (знаменит. школа молочнаго хозяйства съ сыроварней, основанная въ 1871 г. Н. В. Верещагинымъ). Отъ Единонова до 442 верст. прав. б. Волги Московск. губ.; на 434 в. на прав. б. с. Новое Московск. губ. съ пристанью; на 445 в. с. Кузнецово (пристань); на 456 вер. на прав. б. при впаденіи р. Сози д. Сурсово—значит. хлѣбная пристань.

К о р ч е в а .

На 462 в. теченія Волги на правомъ берегу расположенъ уѣздный городъ Тверск. губ. Корчева, съ 3499 жит., въ разстояніи отъ СПб. 522 верст., Москвы 231 вер., губ. города 75 вер. и въ 40 верст. отъ станціи «Завидово» Николаевск. желѣзн. дор. По внѣшнему виду гор. Корчева похожа на село; достопримѣчательностей нѣтъ.

Между Корчевой и Кимрами на 491 вер. теченія Волги пароходн. прист. Мамонтово-Пекуново, образцовое имѣніе, принадлежащее И. Н. Мамонтову, пользующееся широкою извѣстностью.

К и м р ы.

На 504 верстѣ теченія Волги на лѣвомъ берегу большое торгово-промышленное с. Кимры Тверск. губ., съ 6028 жит. Кимры—центръ сапожнаго промысла, охватывающ. 14 сосѣднихъ волостей, носить характеръ городской. Значительная торговля. Въ Кимрахъ кромѣ мастеровъ живутъ главнѣйшіе скупщики сапожнаго товара, а также и хозяева, доставляющіе работу кустарямъ. Кимры, какъ дворцовое село, упоминается въ 1677 г. *Достопримѣчательности:* Покровскій соборъ, Троицкая церковь (фрески), бульваръ, 2 мужск. и 2 женск. училища, два «братскихъ дома», общественный банкъ. *Издѣлія:* Обувь, чемоданы, сумки и т. п. Королева, Потапенко, Мартынова и др., заводъ Потапенко. Отъ Кимръ на Волгѣ начинаются «валуны»—гранитные камни.

На 536 вер. на лѣв. бер. с. Медвѣдицы (и рѣка 250 вер. длины), парходная пристань, въ 2-хъ верстахъ старая усадьба, гдѣ, по преданію родился Борисъ Годуновъ; на 567 в. на лѣв. б. с. Сергіевское (парходн. прист.), вблизи усадьба и родина (въ 1826 г.) писат. Салтыкова-Щедрина (с. Спасъ Уголь). Въ 14 верст. отъ прист. Сергіевского въ сторонѣ отъ Волги стоитъ старинный уѣздн. городъ Тверск. губ. Кашинъ, славившійся подѣлкою иностранныхъ виноградн. винъ, съ 6 тыс. жит., 24 церкв., 3 монаст. и Окружнымъ судомъ.

К а л я з и н ь.

На 574 вер. теченія на прав. б. Волги расположенъ уѣздный городъ Тверск. губ. Калязинъ, съ 8290 жит., въ разстояніи отъ СПБ. 547 вер., Москвы 332 вер. и губ. гор. 175 вер. Городъ получилъ названіе отъ боярина Калязы, давшаго подѣ устройство мужск. монаст. часть своей земли. Калязинъ имѣетъ

крахмальные заводы и произв. значит. торговлю хлѣбомъ. *Достопримѣчательности:* Никольскій соборъ и колокольня, Калязинскій Троицкій мужск. монастырь на противополож. бер. Волги; въ церкви св. Троицы почиваютъ мощи Св Макарія, основателя монастыря, открытыя въ 1521 г. (здѣсь-же хранятся потиръ и дискосъ, съ которыми Святитель совершалъ ^длитургию).

Переправа къ монастырю черезъ Волгу въ лодкѣ 10 к. **Пароходы** въ Тверь и Рыбинскъ ежедневно два раза. Цѣны—въ Тверь 4 р., 3 р. 10 к., 1 р. 55 к.; въ Рыбинскъ 3 р. 60 к., 2 р. 90 к., 1 р. 40 к.

Между Калязинымъ и Угличемъ одна пароходная пристань **Прилуки**.

У г л и ч ь .

На 623 вер. теченія на прав. б. Волги расположенъ уѣздный городъ Ярославской губ. Угличъ, съ 11,854 жит., въ разстояніи отъ Спб. 590 вер., Москвы 375 вер. и губ. городъ 150 вер. Угличъ городъ старинный (въ лѣтописи упоминается въ 950 г.); съ нимъ связано много историческихъ событій и воспоминаній. *Достопримѣчательности:* Преображенскій соборъ (остатки мощей св. кн. Романа Угличскаго, сожжен. поляками; нетлѣнный покровъ св. царевича Димитрія; носилки, на которыхъ перенесены св. мощи царевича въ Москву; фрески Медвѣдева); старинный дворецъ царевича Димитрія (постр. 1584—1591 г.г.); мѣсто его убіенія (мощи царевича почиваютъ въ Москвѣ въ Архангельскомъ соборѣ); Димитріевская ярко-красная церковь «на крови»; церковь Фрола и Лавра; ссыльный колоколъ (изъ Тобольска возвращенъ въ 1892 г. 20 мая). Дворецъ открытъ для обозрѣнія публики. Всѣхъ церквей въ Угличѣ 24, два собора и два монастыря: Алексѣевскій—древнѣйшій и Покровскій.

Близъ города извѣстная пиче-бумажная фабрика компаніи Варгуниныхъ.

Гостинница Худикова въ Суровск. ряду на базарн. площ. **Пароходы** въ Тверь и Рыбинскъ ежедневно два раза. Цѣны—въ Тверь 4 р. 60 к., 3 р. 40 к., 1 р. 80 к.; въ Рыбинскъ 2 р. 65 к., 2 р. 10 к., 1 р. 5 к.

Отъ Углича до города Мологи Волга течетъ съ небольшими поворотами на сѣверъ.

Мышкинъ.

На 656 вер. теченія на лѣвомъ берегу Волги, ниже впаденія съ правой стороны рѣчки Юхоти, расположенъ уѣздный городъ Ярославской губ. **Мышкинъ**, съ 2,436 жит., въ разстояніи отъ С.-Петербурга 617 вер., Москвы 385 вер. и отъ губ. города 124 вер. Мышкинъ незначительный уѣздный городъ и достопримѣчательностей не представляетъ.

Гостинницы Зимина на Ярославской ул. и Литвина на Рыбинской ул. **Пароходы** въ Тверь два раза въ день, а въ Рыбинскъ три раза. Цѣны въ Тверь 5 р., 3 р. 90 к., 1 р. 95 к.; въ Рыбинскъ 2 р., 1 р. 60 к., 80 к.

На 680 вер. теченія на лѣвомъ берегу Волги расположена станція „Волга“ Рыбинско-Бологовской желѣзной дор. и желѣзнодорожный мостъ (3-й по счету: 1 во Ржевѣ, 2 близъ Твери и 3 здѣсь). Ниже станціи «Волга» на правомъ берегу Волги с. **Глѣбово**, съ старинною церковью въ имя свв. Бориса и Глѣба. Далѣе достойны вниманія села Ивановка и Коприно.

Молога.

На 712 вер. теченія на лѣвомъ берегу Волги, при впаденіи рѣчки Мологи, расположенъ уѣздный городъ Ярославской губ. **Молога**, съ 7050 жит., въ разстояніи отъ С.-Петербурга 607 вер., Москвы 375 вер. и губ. города 114 вер. Здѣсь начало Тихвин-

скаго воднаго по каналамъ пути въ С.-Петербургъ. Пароходная пристань. Заводы винокуренный и маслобойный. *Достопримѣчательности*: церкви, остатки стараго города въ рѣкѣ, Аонасьевскій монастырь.

Гостинницы: Большакова, Волкова, Крикушина на Ярославской улицѣ, Рябинина при р. Мологѣ, Шувалова Набережная улица. **Пароходы** М. П. Зарубина, въ Мологу до Весьегонска три раза въ недѣлю (Вторникъ, Четвергъ и Суббота). Въ Тверь два раза въ день, въ Рыбинскъ три раза въ день. Цѣны до Твери 5 р. 70 к., 4 р. 80 к., 2 р. 25 к., до Рыбинска 75 к., 60 к., 30 к., до Весьегонска 1 р., 50 к., 20 к.

Въ Мологскомъ уѣздѣ близъ с. Шуморова добываніе колчедана, въ с. Новинскомъ учительская семинарія. При р. Сити, впадающей въ Мологу, въ 1238 г. 4 марта произошла доблестная битва русскихъ съ татарами, при чемъ скончался смертью героя-мученика великій кн. владиміро-суздальскій Георгій Всеволодовичъ, основатель Нижняго-Новгорода (мощи почиваютъ въ городѣ Владимірѣ). Близъ р. Сити много кургановъ времени исторической битвы.

Отъ г. Мологи Волга дѣлаетъ крутой поворотъ общаго своего теченія на Ю.-В. до г. Ярославля.

Рыбинскъ.

На 741 вер. теченія на правомъ берегу Волги, противъ впаденія въ нее рѣки Шексны, расположенъ уѣзный городъ Ярославской губ. **Рыбинскъ**, съ 25,232 жит., въ разстояніи отъ С.-Петербурга 574 вер., Москвы 342 вер. и губ. города 81 вер. Городъ расположенъ при впаденіи небольшой рѣчки Черемхи въ Волгу; на Черемхѣ устроена гавань для судовъ; товарные склады и амбары на лѣвомъ берегу Волги близъ устья Шексны,

которой и начинается главный водяной Мариинскій путь по каналамъ къ С.-Петербургу и Архангельску. Въ городѣ Рыбинско-Бологовская желѣзная дорога. Торговое значеніе Рыбинска громадное: здѣсь сосредоточивается вся хлѣбная торговля Поволжья, черезъ его пристани проходить почти весь хлѣбный грузъ, идущій за границу черезъ порта Балтійскаго моря. Хлѣбный грузъ въ Рыбинскъ идетъ Волгою и начинаетъ прибывать въ апрѣлѣ мѣсяцѣ, идетъ, главнымъ образомъ, въ маѣ, іюнѣ и іюлѣ и незначительная часть прибываетъ въ августѣ, сентябрѣ и октябрѣ. Часть хлѣба поступаетъ уже запроданною, а часть идетъ далѣе желѣзной дорогой или водянымъ путемъ. Незначительная часть хлѣба остается въ Рыбинскѣ и поступаетъ въ продажу слѣдующей весной. Для продажи хлѣба и торговыхъ сдѣлокъ при Рыбинской биржѣ состоитъ много маклеровъ. Хлѣбные грузы поступаютъ въ Рыбинскъ съ низовыхъ пристаней Волги (до 6 милл. пудъ), Камы (до 3 милл. пуд.), Суры (болѣе 1 милл. пуд.), Вятки (до 900 тыс. пуд.) и Цны (до 250 тыс. пуд.). Кромѣ хлѣбныхъ грузовъ на Рыбинскую пристань ежегодно поступаетъ: сѣмени льняного до 3 милл. пуд., льна волокномъ до 400 тыс. пуд., желѣза и чугуна не въ дѣлѣ до 750 тыс. пуд., соли до 700 тыс. пуд. и много др. матеріаловъ и продуктовъ.

Въ послѣдніе годы съ развитіемъ и улучшеніемъ путей сообщенія, устройствомъ подъѣздныхъ желѣзнодорожныхъ путей въ низовомъ плесѣ Волги, значеніе Рыбинска какъ центра хлѣбной торговли всего Поволжья стало уменьшаться, но онъ, всетаки, и до настоящаго времени остается и будетъ оставаться на долгое время первымъ внутреннимъ хлѣбнымъ рынкомъ Россіи. Торговая дѣятельность Рыбинска увеличиваетъ въ навигаціонное время населеніе города до 100 тыс., почему Рыбинскъ—уѣздный городъ, по своей торговой дѣятельности и численности народо-

населенія превосходитъ многіе губернскіе города. *Прошлое Рыбинска*. На мѣстѣ нынѣшняго города стояла слобода, носившая названіе Рыбной слободы (въ лѣтописяхъ упоминается о ней еще въ 1137 году). Въ началѣ XVII вѣка Рыбная слобода называется Ловецкой слободой, жители которой платили подать рыбою; съ 1777 г. Рыбинскъ сдѣланъ уѣзднымъ городомъ. *Достопримѣчательности*: Старый Никольскій соборъ построенъ въ 1720 году; въ немъ находится рыбинская святыня—образъ Божіей Матери «Радости всѣхъ скорбящихъ»; подъ папертью этого собора погребенъ извѣстный проповѣдникъ протоіерей Родіонъ Путятинъ. Второй соборъ Преображенскій—прекрасной архитектуры, построенъ въ 1838 году; здѣсь хранится кресло, поднесенное жителями въ 1767 г. Императрицѣ Екатеринѣ II при посѣщеніи ею тогдашней Рыбной слободы. Казанскій соборъ. Николаевская часовня. Каменная набережная, въ концѣ которой каменный театръ. Главная улица Крестовая идетъ по всему городу параллельно Волгѣ.

Гостиницы: Башкирова Волжская набережная, Гусева Ярославская ул., Жукова—двѣ: одна Набережная ул., вторая уголъ Крестовой и Углич. ул., Ивановой Ивановская ул., Ильинскаго Крестовая ул. Калачева Волжская наб., Коновалова Крест. улица, Степанова—двѣ: одна на Торговой площади, вторая на Синей площ., Сѣверина близъ вокзала, Соболева Крестов. ул., Шургина Стоял. ул. **Извозчики**: въ городѣ конецъ отъ 15—20 коп., на пристань—20 коп., на вокзалъ—50 коп. **Маклерскія конторы** на Биржѣ—Волжская наб.

Отъ Рыбинска внизъ по Волгѣ начинается правильное пассажирское пароходство съ удобными пароходами Зевеке и Зарубина всѣ съ каютами вверху, «Самолетъ» имѣетъ въ линіи два новыхъ роскошныхъ парохода «Князь Юрій Суздальскій» и «Князь Михаилъ Тверской»—съ каютами вверху.

Цѣны за проѣздъ пассажировъ слѣдующія:

Отъ Рыбинска	I кл.	II кл.	III кл.
до Романова	— р. 75 к.	— р. 50 к.	— р. 25 к.
» Ярославля	1 » 45 »	1 » — »	— » 45 »
» Костромы	2 » 10 »	1 » 45 »	— » 65 »
» Кинешмы	3 » 10 »	2 » 15 »	— » 95 »
» Юрьевца	3 » 55 »	2 » 45 »	1 » 10 »
» Городца	4 » 40 »	3 » 05 »	1 » 35 »
» Нижняго.	4 » 75 »	3 » 30 »	1 » 45 »

Плесь отъ Рыбинска до Нижняго самый оживленный: здѣсь ширь Волги доступна глазу путешественника; нѣтъ необъятной дали, нѣтъ высокихъ скалъ и неприступныхъ горъ. Все здѣсь видно, все близко: довольно высокіе отлогіе берега покрыты лѣсами и плотно населены, тамъ и сямъ бѣлѣютъ церкви сель и пестрѣютъ громадныя фабрики съ высокими трубами,— все какъ на ладони видно путешественнику. Отъ Рыбинска до Костромы берега Волги кромѣ фабрикъ и заводовъ усѣяны множествомъ дачъ причудливой архитектуры. Далѣе отъ Костромы до Юрьевца Волга течетъ въ зеленомъ ложѣ среди возвышенностей, поросшихъ лѣсами и усѣянныхъ селами и деревнями. Вступая въ предѣлы Нижегородской губ., Волга ниже Пучежа сохраняетъ красоту праваго берега до с. Матренкина, а затѣмъ широкая пойма поражаетъ своимъ однообразіемъ вплоть до Нижняго, только возвышенныя мѣстности Городца и Погоста на лѣвомъ берегу нѣсколько оживляютъ панораму этого теченія Волги.

На 756 вер. теченія на правомъ берегу Волги расположено Песочное съ пароходн. пристанью, версты три ниже на лѣвомъ берегу Волги пристань **Шашково** — весьма живописная дачная мѣстность.

Романовъ-Борисоглѣбскъ.

На 784 вер. теченіе на обоихъ берегахъ Волги расположенъ уѣздный городъ Ярославской губ. Романовъ-Борисоглѣбскъ, съ 9094 жит., въ разстояніи отъ СПБ. 620 вер., Москвы 297 вер. и губ. гор. 36 вер. Городъ расположенъ на обоихъ бер. Волги, часть города на прав. бер. — Романовъ, а на лѣвомъ бер. — Борисоглѣбскъ. Романовъ — одинъ изъ древнѣйшихъ городовъ; основ. въ 1345 г. угличск. княз. Романомъ Владиміровичемъ. Городъ промышленно-фабричный, замѣч. льнопрядильн. производствомъ: изъ 12 фабрикъ и заводовъ «Романовская льняная мануфактура» произв. на сумму 1 милл. руб. въ годъ. Романовъ пользуется давнишней славой романовской породы овецъ (самая плодovit.) и изготовленіемъ овчинъ; производство это въ послѣднее время стало упадать. *Достопримѣчательности:* въ Романовѣ — Воздвиженскій соборъ и Троицкая церковь, въ Борисоглѣбскѣ — Воскресенскій соборъ (фрески), гдѣ во время всенощной 5 іюня 1893 года, при крикахъ злоумышленниковъ «пожарь!», погибло 140 чело-вѣкъ отъ давки. Замѣчательны виды на городъ и Волгу съ горъ.

Гостинницы: Дылева, Строганова, Шупкина и Яковлева. Перевозъ че-резъ Волгу на паромахъ и лодкахъ. *Пароходы:* до Рыбинска и Ярославля четыре раза въ день. Цѣны — до Рыбинска 75 к. — 50 к. — 25 к., до Ярославля 1 р. — 70 к. — 35 к.

Ниже Романова-Борисоглѣбска, на 792 вер. теченія на прав. бер. Волги с. Константиновка, при немъ заводъ минеральныхъ маслъ В. И. Рагозина; на 809 вер. теченія на прав. бер. Волги Слобода Норская съ извѣстной «Норской мануфактурой» бр. Хлудовыхъ, славящейся производств. льняной и бумажной пряжи.

На 812 вер. течения на лѣв. бер. Волги среди живописной мѣстности расположенъ Толгскій монастырь (мужск.), основанъ въ 1314 г. Въ монастырѣ—чтимая икона Толгской Божіей Матери (на приет. служатъ молебны).

Ярославль.

На 820 верстѣ течения на правомъ возвышенномъ берегу Волги, при впаденіи въ нее рѣки Которости, расположенъ губерскій городъ Ярославль, съ 70,610 жит., въ разстояніи отъ С.-Петербурга 656 верстѣ и Москвы 261 версты. Ярославль принадлежитъ къ числу древнѣйшихъ городовъ Россіи: онъ основанъ между 1020 и 1035 г.г. княземъ Ярославомъ Владиміровичемъ и первое время принадлежалъ къ Ростовской области. Въ настоящее время Ярославль торговый и промышленный городъ, чему много способствуетъ его положеніе на Волгѣ и на торговомъ пути отъ Бѣлаго моря въ Москву. Желѣзныя дороги соединяютъ его съ Москвою (Московско-Ярославская ж. д.), Костромою (вѣтвь Московско-Ярославской ж. д.) и Вологдою, а затѣмъ теперь строящаяся Архангельская желѣзн. дорога соединитъ его съ Бѣлымъ моремъ. Здѣсь ближайшій, прямой перевалочный пунктъ съ одной стороны естественныхъ богатствъ Бѣлаго моря, идущихъ къ Москвѣ и центру Россіи, а съ другой стороны перевалочный пунктъ товаровъ фабрично-заводскаго московскаго района, снабжающаго своими издѣліями весь сѣверъ Россіи. Здѣсь и Волга близко подходитъ къ фабричному району Москвы (на 261 верст.), вслѣдствіе чего черезъ Ярославль провозятся водою произведенія низовьевъ Волги, Средней Азіи и Кавказа (пшеница, хлопокъ, сушеные фрукты, сарочинское пшено, нефть и керосинъ), Камы и Урала (желѣзо) для доставки въ Москву. Для доставленія нефти въ Москву черезъ Ярославль съ Волги въ настоящее время предполагаютъ построить нефтеводную тру-

бу отъ Ярославля до Москвы, по которой нефть потечетъ само-текомъ. По вѣшнему расположенію Ярославль раздѣляется на три части: 1) Ярославль—древній городъ—«Рубленый городъ», (между оврагомъ, Медвѣдицей, Волгою и Которостью), 2) «Земляной городъ»—часть города за р. Которостью, гдѣ находится вокзаль Московско Ярославской жел. дор. и 3) «Тверицкая слобода»—часть города на лѣв. бер. Волги, гдѣ находится вокзаль Ярославско-Архангельской жел. дор. Заводско-фабричная промышленность въ Ярославль достигаетъ 12¹/₂ милл., руб. въ годъ. По производительности выдаются бумаго-прядельно-ткацкія и табачныя фабрики и мукомольное производство (огромная ткацкая и бумаго-прядельная фабрика «Товарищества большой Ярославской мануфактуры», табачныя фабрики Вахрамѣева и Дунаева—имѣютъ собственныя плантаціи табаку въ Малороссіи, мукомольныя: Баранова, Вахрамѣева и Сорокина.

Ярославль очень красивый и живописный городъ. Лучшія улицы: Стрѣleckая, Духовская, Дворянская и Власьевская. Волжская набережная покрыта аллеями и садами: на ней Демидовскій лицей, домъ губернатора и женское училище духовнаго вѣдомства, со стороны Волги набережная обдѣлана камнемъ, имѣетъ красивую рѣшетку и спуски. Казенныя учрежденія г. Ярославля сосредоточены на Ильинской площади недалеко отъ собора; красивъ воздушный мостъ черезъ Которостъ длиною 35 саж. (одинъ пролетъ), построенный изъ желѣза, соединяющій Земляной городъ съ Рубленнымъ городомъ. *Достопримѣчательности:* Каедральный Успенскій соборъ, основ. въ 1215 г., возобновленъ послѣ пожара Іоанномъ III въ 1501 г. и заново отстроенъ въ 1646 г.; затѣмъ снова пострадалъ отъ пожара въ 1744 г.; въ немъ открыто почиваютъ мощи свв. благов. княз. ярославскихъ Константина и Василія Всеволодовичей и находится древняго



И. РЕНАРЪ Москва

Ярославль,

письма чудотворная икона Ярославской Божіей Матери; въ соборѣ крестъ, дискосъ, звѣздица и потиръ пожертвованы царемъ Алексѣемъ Михайловичемъ; иконостасъ собора украшенъ иконами древняго письма, а стѣны собора внутри и снаружи (верхи) фресками. Архангельская церковь основана великимъ княземъ Всеволодомъ Константиновичемъ въ 1213 г. Настоящая каменная церковь построена въ 1657 г. (древніе образа Владимірской Божіей Матери, Смоленской Божіей Матери и Архистратига Михаила). Церковь Іліи Пророка, построенная въ 1647 г., хранить въ себѣ часть ризы Спасителя, присланной московскимъ патриархомъ Іосифомъ. Церковь Воскресенія Христова, построенная въ 1660 г., замѣчательна своей красивой, оригинальной архитектурой; Николо-Надѣинская церковь, построенная въ 1621 г. гостемъ Епифаніемъ Андреевичемъ Свѣтешниковымъ, хранить въ себѣ слѣдующія достопримѣчательности: ризы и воздухи, шитые золотомъ и серебромъ и низанные жемчугомъ съ разными священными изображеніями, пожертвованные въ эту церковь въ 1622 г. царемъ Михаиломъ Ѳеодоровичемъ; иконостасъ, вырѣзанный въ 1751 г. по однимъ свѣдѣніямъ собственноручно, а на другимъ только по рисунку основателя русскаго театра Ѳ. Г. Волкова; колокола, вылитые въ XVII вѣкѣ въ Голландіи (три колокола—1-й въ 100 пуд. 1623 г., 2—45 пуд. 1673 г., 3—30 пуд. 1606 г.) Спасопреображенскій мнастырь (Архіерейскій домъ), здѣсь находится самая древнѣйшая изъ ярославскихъ церквей—Преображенія Господня, построенная въ 1216 г. великимъ княземъ Константиномъ Всеволодовичемъ и возобновленная послѣ пожара въ 1516 году. Церковь во имя свв. благовѣрныхъ князей Ѳеодора, Давида и Константина, мощи коихъ почиваютъ здѣсь-же въ кипарисной ракѣ. Въ церкви Происхожденія Честныхъ древъ—Чудотворная икона Печерской Божіей Матери и образъ Спасителя въ терновомъ вѣнцѣ вылѣпленъ

изъ воска. Въ библиотекѣ Спасопреображенскаго монастыря хранится много древнихъ рукописей и книгъ (евангеліе на пергаментѣ); въ этой библиотекѣ найдено извѣстное «Слово о полку Игоревѣ». Кромѣ сего въ Ярославлѣ замѣчательны церкви: Власьевская церковь, Іоанна Златоустаго — въ Коровникахъ, Іоанна Предтечи съ падающей башней — въ Толчковѣ, церковь Никола Мокраго (рѣзба царскихъ вратъ), Аѳанасьевскій мужской монастырь, построенный въ 1664 г. и Казанскій женскій монастырь.

Въ садикѣ на Ильинской площади возвышается бронзовый памятникъ «Павлу Григорьевичу Демидову, покровителю просвѣщенія и основателю высшихъ наукъ училища», воздвигнутый ярославскимъ дворянствомъ въ 1824 г. Демидовскій Юридическій Лицей (основанъ въ 1805 г.) находится на мысу, образуемомъ р.р. Волгою и Которостью, обращенъ фасадами на Набережную и другимъ фасадомъ къ кафедральному собору. При Лицеѣ музей открытъ для обозрѣнія ежедневно. Городской театръ. Музеи Бычкова и Вахрамѣева (древнія рукописи) осматрив. съ разрѣшенія владѣльцевъ. *Историческія свидѣнія:* въ Ярославлѣ скончался патріархъ Никонъ. Жили: Марина Мнишекъ и Биронъ. Около 1750 г. здѣсь Ѳ. Г. Волковъ основалъ первый русскій театръ.

Гостинницы: Кокуевская на Театральной площади, «Цареградская» на Ростов. ул., «Берлинъ» Полякова на [Вологодск. ул. (недорогіе номера) «Расписная» по Вологодск. ул., «С.-Петербургъ» на Рожд. ул., «Ярославль», на Казанск. ул. **Извозчики** — въ конецъ въ городъ 15—20 к., на пристань 25—30 к., на Московскій вокзалъ 40—50 к., за часъ 40—50 к. На Московскій вокзалъ и съ Волги ходятъ линейки по 10 к. съ человѣка. **Бани** «Центральныя» по Власьевской ул. — гигиеничныя, роскошныя и дешевыя бани новѣйшаго устройства. **Пароходы** въ Рыбинскъ четыре раза въ день, въ Нижній пять разъ въ день.

Цѣны за проѣздъ пассажировъ слѣдующія:

Отъ Ярославля	I кл.	II кл.	III кл.
до Рыбинска	1 р. 45 к.	1 р. -- к.	-- р. 45 к.
» Костромы	1 » 15 »	-- » 90 »	-- » 35 »
» Гинешмы	2 » 10 »	1 » 45 »	-- » 65 »
» Юрьевца	2 » 60 »	1 » 80 »	-- » 80 »
» Городца	3 » 40 »	2 » 35 »	1 » 05 »
» Нижн.-Новгорода	3 » 90 »	2 » 70 »	1 » 20 »



О. РЕНАРЪ

Николо-Бабаевскій монастырь.

Книжная торговля А. Т. Наумова Казанская ул., Холщевникова Казан. ул. и книжный и газетный кіоскъ на Театральной площ. и шкафы на пароходныхъ пристаняхъ.

Ниже Ярославля Волга до д. Орлова течеть на Ю.-В., а отъ д. Орлова принимаетъ общее направленіе теченія до г. Костромы на С.-В., дѣлая за нѣсколько версть до Костромы уклоненіе къ востоку.

На 860 вер. теченія на правомъ берегу Волги, при впаденіи въ нее р. Солоницы,—**Николаевскій Бабаевскій монастырь**, построенный въ XVI вѣкѣ. Названіе «бабаевскій» произошло отъ того, что первая церковь этого монастыря была построена на «бабайкахъ»—небольшихъ тумбахъ, употребляемыхъ при сплавѣ лѣса. Замѣчательнъ соборъ монастыря, стоившій около 200 тыс. руб., икона Иверской Божіей Матери и часть мощей святиителя и чудотворца Николая. Монастырь привлекаетъ массы богомольцевъ въ день монастырскаго праздника (9 мая). Здѣсь пароходная пристань и во время привала пароходовъ служатъ молебень.

На 866 вер. теченія на лѣвомъ берегу Волги возвышается химическій заводъ **Понизовкина** съ пристанью.

К о с т р о м а .

На 896 вер. теченія на лѣвомъ берегу Волги, при впаденіи въ нее р. Костромы, расположенъ губернский городъ **Кострома**, съ 40,670 жит., въ разстояніи отъ С.-Петербурга 752 версть и Москвы 357 версть. Кострома принадлежитъ къ числу древнихъ городовъ Россіи: она основана великимъ княземъ Юріемъ Долгорукимъ около 1152 г. Въ 1237 году городъ подвергся нападенію Батая, а въ 1239 г. при новомъ нападеніи на городъ татарь, они были отбиты княземъ Васиіемъ Георгіевичемъ, вышедшимъ навстрѣчу непріятелямъ съ иконой Феодоровской Божіей Матери. Въ событіяхъ смутнаго времени Кострома имѣла важное патріотическое значеніе: 14 марта 1613 года костромской боя-

ринъ Михаилъ Θεодоровичъ Романовъ былъ избранъ на царство. Подвигъ крестьянина с. Домнина Ивана Сусанина составляетъ свѣтлую страницу въ отечественной исторіи.

Въ настоящее время Кострома имѣетъ видъ тихаго губернскаго города, утопающаго въ зелени садовъ и украшеннаго множествомъ древнихъ храмовъ. Самый высокій пунктъ города — мѣсто прежней крѣпости, отъ которой осталась только часть вала. Центральная площадь — Сусанинская, лучшая улица — Муравьевская, самая оживленная — Набережная. *Достопримѣчательности:* Успенскій кафедральный соборъ, построенный въ 1230 г. по повелѣнію великаго князя Василя Георгіевича, въ послѣдующее время къ собору сдѣланы пристройки; въ 1773 г. соборъ сгорѣлъ и былъ по повелѣнію Императрицы Екатерины II возобновленъ. Постройка этого собора отличается тѣмъ, что алтарь соборный обращенъ не на востокъ, а на сѣверъ, гдѣ обрѣтена чудотворная икона Θεодоровской Божіей Матери. Внутри храмъ украшенъ древнею живописью, недавно реставрированной. Главную святыню собора составляетъ икона Θεодоровской Божіей Матери, явившаяся великому князю Василю Ярославовичу. Съ этою иконою соборъ земскихъ людей всей русской земли въ 1613 г. убѣждалъ юнаго Михаила Θεодоровича принять русское царство, говоря: «не противься волѣ Божіей: не мы избрали сей подвигъ, но Пречистая Матерь Божія возлюбила Тебя». Послѣ неотступной просьбы собора земскихъ людей, при изъявленіи согласія на принятіе царства, мать Михаила Θεодоровича инокиня Марѳа передъ сею иконою торжественно произнесла: «Въ Твои Пречистыя руки, Владычице, предаю чадо мое, наставь его на путь истинный, устрой полезное ему и всему православному христіанству». Жемчужная риза на этой иконѣ пожертвована Михаиломъ Θεодоровичемъ и его матерью инокинею Марѳею. Въ Успенскомъ соборѣ въ предѣлѣ св. Θεодора Стратилата по-

коится прахъ великаго князя Василя Ярославича († 1277); въ этомъ соборѣ—евангеліе въ серебряномъ окладѣ вѣсомъ 2 пуд. 2 ф. Рядомъ съ Успенскомъ соборомъ находится теплый Богоявленскій соборъ (постр. въ 1776 г.); по изяществу (внутренняя отдѣлка стѣны мраморная) и прекрасному внутреннему расположенію



О. РЕНАРЪ Москва

К о с т р о м а .

(помѣстительность) онъ обращаетъ на себя особое вниманіе. Самую древнюю въ Костромѣ церковію считается церковь Воскресенія на Дебряхъ съ замѣчательнымъ рѣзн. алтаремъ и кладбищенская Спасская Запрудненская (постр. на мѣсть упраздн.


древн. мужск. монаст.). Въ церкви Козьмы и Даміана близъ р. Костромы находится замѣчательное произвед. искусства—картина художниковъ Сѣрова и Коровина «Хожденіе Христа по водамъ». За р. Костромой, вблизи города, находится Костромской Кааедральный первоклассный Ипатьевскій монастырь, основанный въ 1410—1418 гг. татарскимъ княземъ Четою (фамилія, отъ которой произошелъ Борисъ Годуновъ), исцѣленнымъ отъ тяжелой



Ипатьевскій монастырь.

болѣзни во время проѣзда на томъ мѣстѣ, гдѣ теперь находится Ипатьевскій монастырь. Чудо совершилось видѣніемъ татарск. княз. Четою иконы Божіей Матери, при помощи св. Ипатія. Это событіе такъ глубоко подѣйствовало на татарскаго князя, что онъ принялъ св. крещеніе подъ именемъ Захарія, а на мѣстѣ своего чудеснаго видѣнія и исцѣленія основаль монастырь.

Этому монастырю впоследствии суждено быть колыбелью царствующаго рода Романовыхъ: здѣсь проводилъ годы юности Михаилъ Ѳеодоровичъ Романовъ, воспитываемый своею матерью инокиней Марѳою. Въ этомъ монастырѣ онъ принялъ призваніе на царство.



О. РЕНАРЪ

Палаты Романовыхъ въ Ипатьевскомъ монастырѣ.

Троицкій соборъ Ипатьевского монастыря сооружень вновь царемъ Алексѣемъ Михайловичемъ въ 1652 г. (Первый соборъ былъ разрушенъ бурей въ 1649 г.).

Старинная иконопись и фрески въ связи съ воспоминаніями

событій отечественной исторіи производятъ глубокое впечатлѣніе на молящихся въ семь храмѣ. Въ этомъ соборѣ на храмовой иконѣ Живоначальныя Троицы богатая риза съ золотыми гривнами—вкладъ Михаила Ѳеодоровича. (Гривны золотыя—нагрудныя украшенія, привязываемыя за шей къ волосамъ; къ гривѣ,—оттуда и названіе гривна). Въ этомъ храмѣ погребены: основатель монастыря Захарій Четъ, родители Бориса Годунова и Иванъ Сусанинъ. Палаты, въ которыхъ жилъ Михаилъ Ѳеодоровичъ при избраніи его на царство, хранятся до настоящаго времени со всею обстановкою.

Всѣхъ церквей въ Костромѣ 28 и 2 монастыря. На Сусанинской площади воздвигнутъ памятникъ крестьянину Ивану Сусанину. На гранитномъ пьедесталѣ изображенъ возлѣ колонны молящійся Иванъ Сусанинъ, на верху колонны помѣщенъ бюстъ царя Михаила Ѳеодоровича. На памятникѣ съ востока надпись: «Ивану Сусанину, за Царя, Спасителя Вѣры и Царства, животь свой положившему, благодарное потомство», съ сѣвера 1851.; съ запада—барельефъ, на которомъ изображено убіеніе поляками Ивана Сусанина въ лѣсу; съ юга—1613.

Въ торговомъ отношеніи Кострома имѣетъ мало значенія; главными предметами городской торговли являются хлѣбъ, ленъ, бакалейный и мануфактурный товаръ, лѣсъ, мѣха и посуда. Изъ фабрикъ въ Костромѣ замѣчательны: «Товарищество Костромской льнопрядильни бр. Зотовыхъ» (льнопрядильня, ткацкая и бѣлилка); фабрика товарищества Ново-Костромской льнопрядильной мануфактуры; льнопрядильная фабрика купца Сидорова; табачная фабрика торговаго дома сыновей Чумакова. Крупчатныя мельницы: Аристова и сыновей Чумакова. Вокзалъ «Кострома» Московско-Ярославской жел. дор. за Волгой, на правомъ берегу; перевозъ къ нему на лодкахъ и пароходѣ, гдѣ с. Никольское, составляющее какъ бы часть города.

Гостинницы: «Московская гостинница» съ рестораною и номерами, уголь Сусанинской площ. и Пав. ул., «Славинскій Базаръ» на Русиной ул., «Лондонъ», «Кострома», на Сусанинской площ., номера Кудрявцева при спускъ противъ собора. **Извозчики.** Въ городъ конецъ 15 к., за часъ 40 к., съ пристани 20 к., въ Платьевскій монастырь 30 коп.

Пароходы вверхъ и внизъ пять разъ въ день.

Цѣны за проѣздъ пассажировъ слѣдующія:

Отъ Костромы.	I кл.	II кл.	III кл.
до Ярославля	1 р. 15 к.	— р. 90 к.	— р. 35 к.
» Рыбинска	2 , 10 ,	1 » 45 »	— » 65 »
» Кинешмы	1 » 45 »	1 » — »	— » 45 »
» Юрьевца	1 , 95 »	1 , 35 »	— » 60 »
» Городца	2 » 90 »	2 , — ,	— » 90 »
» Нижняго	3 , 40 »	2 » 35 »	1 , 05 »

Книжная торговля А. И. Бекенева—лицевая линия гостиннаго ряда противъ водокачки.

Отъ Костромы до с. Пустыньки, на 934 вер., Волга принимаетъ направленье на югъ съ небольшимъ уклоненьемъ къ востоку; отъ Пустыньки до Юрьевца Волга течетъ на востокъ съ большими поворотами.

На 915 вер. теченья на правомъ берегу Волги находится зажиточная слобода Чернопенье съ каменными домами, но безъ церкви,—гнѣздо раскола, родина многихъ волжскихъ доцмановъ и командировъ. Слобода безъ храма представляетъ унылый видъ, не смотря на хорошія постройки и видимый достатокъ жителей.

На 936 вер. теченья на возвышенномъ лѣвомъ берегу Волги расположено богатое торговое с. Красное съ 2 церквями и каменными домами; Красное—сосредоточіе ювелирно-металлическа-

го промысла (кольца, цѣпочки, запонки и пр.); издѣлія эти называются «красносельскими» въ отличіе отъ петербургскихъ и московскихъ (въ с. Красномъ живетъ казенный пробирьеръ) и имѣютъ громадный сбытъ въ столицахъ и нижегородской ярмаркѣ.

П л е с с ь.

На 953 вер. теченія на правомъ берегу Волги въ красивой мѣстности расположенъ заштатный городъ Костромской губерніи **Плессъ**, съ 2529 жит., въ разстояніи отъ С.-Петербурга 891 вер., Москвы 447 верстъ и губернскаго города 57 верстъ. Плессъ основанъ въ 1409 г. и имѣетъ много старинныхъ церквей (въ городѣ 9 церквей и 6 приходовъ); на горѣ за Плессомъ озеро Плессъ ведетъ хлѣбную торговлю и розничную издѣлій с. Яковлевскаго (салфетки, скатерти и полотенца), находящагося въ сторонѣ (въ 15 вер.) отъ Волги. Близъ Плесса химическій заводъ Кокушкина.

На 984 вер. теченія на правомъ берегу Волги с. **Наволоки** съ пароходною пристанью. Въ с. Наволокахъ ткацко-бумажная и ашпретурная фабрика товарищества Волжской мануфактуры Миндовскаго и Бакакина. Близъ Наволокъ—с. Вогородское, гдѣ похороненъ генераль Бибииковъ, усмиритель Пугачевского бунта.

К и н е ш м а.

На 1000 верстѣ теченія на правомъ возвышенномъ берегу Волги расположенъ уѣздный городъ Костромской губ.—**Кинешма**, съ 4,405 жит., въ разстояніи отъ С.-Петербурга 837 верстъ, Москвы 394 версты и губернскаго города 86 верстъ. Кинешма городъ торгово-промышленный, соединенъ съ торговыми центрами Россіи Новки-Кинешемской желѣзн. дор. и на Волгѣ имѣетъ значительную пристань. Городъ по своему мѣстоположенію поражаетъ красотой: близость къ рѣкѣ, много храмовъ, красивые

дома на пригоркѣ, по которому расположена Кинешма а также рѣка Кинешемка, впадающая въ Волгу, и окружающій городъ сосновый лѣсъ доставляютъ городу Кинешмѣ много художественной красоты. *Достопримѣчательности:* Успенскій соборъ; церковь Воскресенія Господня, построенная въ память избавленія отъ нашествія поляковъ; старинная часовня, въ которой ежегодно 26 мая совершается молебствіе. Въ часовнѣ имѣется надпись, имѣющая историческое значеніе: «Въ 1609 г. при воеводѣ Ѳеодорѣ Боборыкинѣ Кинешма была разорена поляками подъ предводительствомъ Лисовскаго. Часовня воздвигнута надъ костями убитыхъ гражданъ и поселянъ». Кинешма—родина драматурга А. А. Потѣхина; въ 20 верстахъ отъ Кинешмы—усадьба извѣстнаго драматурга Острѣвскаго, здѣсь-же и похороненнаго. Вблизи Кинешмы—имѣніе А. Н. Куломзина, извѣстное производствомъ фосфоритной куломзинской муки для удобренія. Изъ фабрикъ и заводовъ въ городѣ замѣчательны бумаго-прядильныя: «Томна» Кормилицына и «Вѣтка» Разореновыхъ и бѣлильно-красильно-аппретурная Разоренова, лѣсопильныя: Киселева, Тарасова и Тихомирова, химическій Ячменева, чугунно-литейный Подшивалова и электро-литическій Бюксеймейстера.

Гостинница «Россія» Новикова; ресторанъ при вокзалѣ станціи «Кинешма» Шуйско-Иванов. ж. д. Пароходы изъ Кинешмы вверхъ и внизъ шесть разъ въ день.

Цѣны за проѣздъ пассажировъ слѣдующія:

Отъ Кинешмы	I кл.	II кл.	III кл.
до Костромы	1 р. 45 к.	1 р. — к.	— р. 45 к.
» Ярославля	2 » 10 »	1 » 45 »	— » 65 »
» Рыбинска	3 » 10 »	2 » 15 »	— » 95 »
» Юрьевца	1 » 15 »	— » 90 »	— » 35 »
» Городца	2 » 05 »	1 » 40 »	— » 65 »
» Ниж.-Новгорода	2 » 60 »	1 » 80 »	— » 80 »

Книжная торговля Т. В. Ильичева въ газетномъ кіоскѣ при станціи «Кинешма» Шуйско-Ивановской жел. дор.

На 1022 вер. теченія на правомъ возвышенномъ берегу Волги—с. Рѣшма, подаренное правительницей Софьей князю Голицыну; здѣсь въ 1608 г. происходили битвы русскихъ съ поляками. Мѣстное производство—выдѣлка суконъ въ незначительномъ количествѣ. Въ Рѣшмѣ противъ пароходныхъ пристаней находится небогатая Макарьевская пустынь съ древнею Троицкою церковью; основана пустынь Преподобнымъ Макаріемъ Желтоводскимъ (на пароходн. пристани служатъ молебны).

Ю р ѣ в е ц њ .

На 1056 вер. теченія на правомъ берегу Волги расположенъ уѣздный городъ Костромской губ. Юрьевецъ-Поволжскій, съ 3080 жит., въ разстояніи отъ СПБ. 897 вер., Москвы 454 вер. и губ. гор. 145 вер. Противъ Юрьевца съ лѣвой стор. въ Волгу впадаетъ р. Унжа—значительный притокъ Волги, имѣющій пароходство и большой сплавъ лѣса. На мысу, образуем. Волгою и Унжею, противъ Юрьевца находится Троицкая Кривозерская пустынь. Юрьевецъ основанъ великимъ княземъ Юріемъ Всеволодовичемъ въ 1225 г.; преданіе говоритъ, что городъ былъ основанъ первоначально на горѣ, но впоследствии вслѣдствіе моровыхъ повѣтрій жители переселились ближе къ берегу. Мѣсто настоящаго положенія города преданіе считаетъ древнимъ русломъ Волги (недавно въ Юрьевцѣ во время рытья колодца найденъ якорь). Въ Юрьевцѣ 10 церквей, изъ которыхъ нѣкоторыя могутъ быть причислены къ XVI и XVII вв. Въ настоящее время Юрьевецъ представляетъ собою довольно значительный торгово-фабричный пунктъ на Волгѣ. Сплавъ лѣса изъ Унжи привлекаетъ въ него скупщиковъ и лѣсоторговцевъ; имѣющіяся въ городѣ фабрики и заводы даютъ работу большинству жителей и содѣйствуютъ успѣ-

хамъ мѣстной торговли. Фабрики и заводы въ Юрьевцѣ: Лeno-прядильна Товарищества Юрьевецкой льнопрядильной мануфактуры Бакакиныхъ и Миндовскаго (1 тыс. раб., паров. двигат. 60 сил.), Дрожжевой и винокуренный заводъ А. А. Веснина и мукомольно-лѣсопильно-крахмальный Лицова.

Гостинница Пепенова близъ пароходныхъ пристаней. Извозчики: 15 и 20 коп. въ конецъ.

Пароходы вверхъ и внизъ шесть разъ въ день.

Цѣны за проѣздъ пассажировъ слѣдующія:

Отъ Юрьевца	I кл.	II кл.	III кл.
до Кинешмы	1 р. 15 к.	1 р. — к.	— р. 35 к.
» Костромы	1 » 95 »	1 » 35 »	— » 60 »
» Ярославля	2 » 60 »	1 » 80 »	— » 80 »
» Рыбинска	3 » 55 »	2 » 45 »	1 » 10 »
» Городца	1 » 45 »	1 » — »	— » 45 »
» Н.-Новгорода	1 » 95 »	1 » 35 »	— » 60 »

Нижѣ Юрьевца Волга принимаетъ направленіе на югъ до Василевой слободы, отгуда постепенно она начинаетъ измѣнять направленіе до Нижняго-Новгорода на юго-востокъ.

На 1079 вер. теченія на лѣв. высок. бер. Волги расположено торговое село Костромской губ. Сокольское, съ еженедѣльными по пятницамъ базарами и двумя ярмарками (въ 9 пятн. по Пасхѣ и 13 сент.). По внѣшнему виду Сокольское красивое большое село съ нѣсколькими каменными домами.

Пучежъ.

На 1101 вер. вер. теченія на прав. возвышен. бер. Волги красиво расположенъ посадъ Пучежъ, съ 2315 жит., 3 церквами и льнопрядильной фабрикой Сенькова (съ 1 тыс. раб.). Замѣчат.:

соборъ и Воскресенская церковь. Близъ пароходныхъ пристаней въ Пучежѣ строится для престарѣлыхъ богадѣльня. Пучежъ ведетъ значительную хлѣбную и лѣсную торговлю, представителями первой являются бр. Иконниковы, Пепеновъ и Мелехеновъ съ сыновьями.

До Пучежа изъ Нижняго-Новгорода кромѣ постоянныхъ пароходовъ «Самолетъ», Зарубина, Зевеке и Щербакова ежедневно ходитъ пассажирскій пароходъ наслѣдниковъ Кашина. Около Пучежа на Волгѣ знаменитая Ширмоксанская мель.

На 1120 вер. теченія на правомъ берегу Волги расположено большое торгово-промышленное с. Катунки (Нижегородской губ.), съ 1420 жит., замѣчательное кожевеннымъ и клеевареннымъ производствомъ.

На 1133 вер. теченія на правомъ берегу Волги расположена Василева-Слобода съ пароходными пристанями и затономъ, принадлежащимъ вѣдомству Министерства Путей Сообщенія. При затонѣ казенный машиностроительный заводъ для ремонта пароходовъ, доставляющій работу окрестному населенію. Красивая мѣстность, изящныя и солидныя постройки казеннаго затона дѣлаютъ эту мѣстность привлекательнымъ уголкомъ на Волгѣ.

Невдалекѣ отъ Василевой слободы, въ сторону отъ Волги, находится с. Пурехъ, бывшая вотчина кн. Дмитрія Михайловича Пожарскаго, сподвижника Козьмы Минина въ освобожденіи Москвы отъ поляковъ въ смутное время. Изъ этой вотчины кн. Пожарскій далъ нижегородцамъ свое согласіе на участіе въ великомъ дѣлѣ спасенія отечества. Отъ Василевой слободы Волга дѣлаетъ не большой поворотъ къ востоку.

Г о р о д е ц ъ .

На 1151 вер. теченія на лѣвомъ возвышенномъ берегу Волги расположено древнее село Городецъ, съ чуднымъ видомъ съ Волги. Городецъ съ своими смежными деревнями, слободой и пристанью широко раскинулся по Волгѣ и представляетъ собою значительное торговое село на Волгѣ, главная торговля котораго составляетъ хлѣбъ и щепныя издѣлія Семеновскаго уѣзда, въ числѣ которыхъ крашеная мебель въ русскомъ стилѣ (изъ с. Хохломы) составляетъ важное значеніе въ торговлѣ Городца. Мѣстное пряничное производство (городецкіе пряники) составило себѣ почетную извѣстность и пряничныя издѣлія находятъ себѣ хорошій сбытъ. Собственно Городецъ имѣетъ около 3 тыс. жителей, но нераздѣльныя съ нимъ деревни, слобода и мельницы увеличиваютъ общую цифру населенія до 6 тыс. Городецъ принадлежитъ къ числу древнѣйшихъ поселеній на Волгѣ и основаніе его относятъ къ 1152 г. кн. Юріемъ Долгорукимъ подъ названіемъ Радилова городка, какъ сторожеваго пункта на востокѣ тогдашняго владиміро-суздальскаго княжества. Остатки вала древняго Радилова городка до сего времени замѣтны въ Городцѣ. Около времени основанія Радилова городка былъ основанъ на берегу Волги и Городецкій Феодоровскій монастырь, въ которомъ принялъ схиму и въ Бозѣ почилъ св. благовѣрн. великій князь Александръ Невскій (13 ноября 1263 г.). Здѣсь-же подвизался великій подвижникъ св. Павелъ Комельскій, основавшій впоследствии въ Вологодской губ. на р. Обнорѣ обитель. Древній Феодоровскій монастырь теперь уже не существуетъ: теченіе Волги его срызло и мѣстность, на которой монастырь находился, составляетъ теперь фарватеръ Волги. Настоящій Феодоровскій монастырь находится за Городцомъ, вдали отъ берега, построенъ въ 1700 г. стараніями жит. с. Городца и церковнаго старосты Или Юдина, по благословенію патріарха Московскаго

Адриана. Императрица Екатерина II посѣтила Городецкій Теодоровскій монастырь и присутствовала при освященіи соборнаго храма 19 мая 1767 г. Въ Городѣ замѣчательнъ своею древностію и архитектурой Троицкій соборъ (постр. 1673 г.), гдѣ находится чудотв. икона св. Антипы и св. благов. великаго князя Александра Невскаго съ частицею его мощей. Рядомъ съ Троицкимъ соборомъ, съ сѣверной стороны, находится древняя одноглавая Никольская церковь, построенная въ 1444 г., а шатровая колокольня собора постр. въ 1445 г. У Троицкаго собора въ оградѣ и въ самомъ соборѣ есть тайники—ходы, но теперь уже полуразрушенные.

Б а л а х н а.

На 1173 вер. теченія на правомъ низменномъ бер. Волги широко раскинулся уѣздный городъ Нижегородской губ. Балахна, съ 4278 жит., въ разстояніи отъ СПБ. 1008 верстъ, Москвы 445 версты и губ. гор. 33 версты Балахна—одно изъ древнихъ населенныхъ мѣстъ по Волгѣ. По нѣкоторымъ указаніямъ лѣтописей здѣсь былъ древній городъ, населенный болгарами, у которыхъ существовала въ то время ярмарка. Мать Іоанна Грознаго, царица Елена (Глинская), въ 1536 г. приказала здѣсь построить крѣпость для защиты отъ нападений татаръ: слѣды этой крѣпости сохранились и до настоящаго времени. Въ прошломъ столѣтіи въ Балахнѣ строились суда для Азовскаго флота; въ настоящее время жители Балахны и окрестныхъ селеній занимаются постройкой грузовыхъ баржъ для Волги ея притоковъ, а женское населеніе занимается плетеніемъ кружевъ, — ремесломъ, теперь уже значительно упавшимъ. *Достопримѣтельности:* Покровская церковь и Вознесенскій соборъ.

На 1198 вер. теченія на прав. бер. Волги расположены извѣстные машиностроительные Сормовскіе заводы, дѣятельность

которых кромѣ специальной постройки вагоновъ въ послѣднее время особенно распространилась на судостроеніе (постройка париходовъ и желѣзныхъ шхунъ). По величинѣ и производительности Сормовскіе заводы занимаютъ первое мѣсто на Волгѣ.

На 1203 вер. теченія на правомъ бер. Волги начинаются строенія Нижегородской ярмарки—Сибирская пристань и высится громаднй Александро-Невскій ярмарочный соборъ.

На 1205 вер. теченія справа впадаетъ въ Волгу важнѣйшій притокъ ея Ока, имѣющая 1425 вер. теченія, т. е. на 220 вер. болѣе, чѣмъ сама Волга отъ истока до встрѣчи съ Окой. Со-единяясь съ Окой, Волга мѣняетъ свой характеръ: правый берегъ высокій (50—60 саж.) и лѣвый низменный съ широкой поймой идетъ по Волгѣ до 2919 версты теченія—до Царицына.

IV. Волга отъ устья Оки до устья Камы.

Нижній-Новгородъ.

На 1206 вер. теченія на правомъ нагорномъ (высота горъ 47 саж.) бер. Волги, при впаденіи въ нее съ правой стороны судоходной рѣки Оки, расположенъ первый красавецъ на Волгѣ—губернскій городъ **Нижній-Новгородъ**, съ 98,503 жител., въ разстояніи отъ С.-Петербурга 1019 верстъ и Москвы 411 верстъ

Общее расположеніе города. Нижній-Новгородъ живописно расположился у слиянія Оки съ Волгою на такъ называемыхъ Дятловыхъ горахъ, частью на вершинѣ горъ, а частью по склону горъ на правомъ берегу р.р. Оки и Волги. По мѣстоположенію онъ дѣлится на двѣ части: большую его часть составляетъ Верхній базаръ, расположенный на горѣ, меньшую часть Нижній базаръ, тянущійся сперва по берегу Оки, а затѣмъ и Волги.

Зарѣчная часть Нижняго-Новгорода образовалась изъ бывшей подгородной слободы Канавина. Отдѣляясь отъ города рѣкой Окой, она на официальномъ языкѣ называется Макарьевскою частью, а въ обычной жизни сохранила за собой прежнее названіе Канавина. Къ Макарьевской части Нижняго-Новгорода съ востока примыкаетъ ярмарка съ юго-запада слободка Катызы и съ сѣвера с. Гордѣвка, въ послѣднее время совершенно слившаяся съ зарѣчною частью города.

Къ Нижнему-Новгороду примыкають еще слободы: Благовѣщенская, составляющая продолженіе Нижняго базара по берегу Оки около Благовѣщенскаго монастыря до такъ называемыхъ соляныхъ амбаровъ; Фабричная—на берегу Волги за фабрикой Курбатова; Печерская—близъ Печерскаго монастыря и Солдатская слободка, примыкающая къ верхней части города съ восточной стороны около казанскаго тракта.

Нижній-Новгородъ принадлежитъ къ числу древнихъ городовъ Россіи: онъ основанъ велик. княземъ Юріемъ II Всеволодовичемъ въ 1221—1222 гг. какъ сторожевой пунктъ на востокъ тогдашняго владиміро-суздальскаго княжества противъ набѣговъ Мордвы, жившей въ тѣ времена на горахъ недалеко отъ слиянія Оки съ Волгой. Въ настоящее время Нижній-Новгородъ имѣетъ важное торгово-промышленное значеніе на Волгѣ и, благодаря всероссійской Макарьевской ярмаркѣ, является значительнымъ торговымъ пунктомъ для обмѣна произведеній востока и запада. Удобство положенія города при двухъ рѣкахъ съ значительномъ пароходствомъ, близость Москвы, естественный путь черезъ Каму въ Сибирь и другія частныя условія создали для Нижняго-Новгорода его вліятельное значеніе въ торгово-промышленномъ мірѣ, какое онъ имѣетъ. Достаточно указать, что бывающая въ іюль и августѣ мѣсяцахъ въ Нижнемъ-Новгородѣ Макарьевская ярмарка

является одной изъ значительнѣйшихъ ярмарокъ всего міра и представляетъ ежегодно итоги экономическаго состояніи всей Россіи (голодь, эпидеміи и войны наглядно отражаются на торговлѣ нижегородской ярмарки). Нижегородская ярмарка—время торговыхъ сдѣлокъ, расчетовъ и постоянная всероссійская выставка произведеній народнаго труда и фабричной производительности. Вслѣдствіе чего, значеніе ея никогда не можетъ упасть. Нижний-Новгородъ въ торгово-промышленномъ значеніи и кромѣ ярмарки является важнымъ пунктомъ на Волгѣ, какъ центръ пароходства въ навигаціонное время, въ зимнее же время городъ живетъ обычною жизнью губернскихъ городовъ, имѣя населенія 98¹/₂ тыс. по переписи 1897 г., занимающагося большею частію торгово-промышленнымъ дѣломъ.

Достопримѣчательности: краса Нижняго-Новгорода знаменитый Нижегородскій кремль расположенъ въ верхней части города и уступами спускается по горѣ къ нижней части города (построитальянцемъ Піетро Франческо съ 1509 — 1511 гг.); кремль имѣетъ окружность болѣе 2-хъ верстъ, 11 башенъ и громадныя стѣны. Въ настоящее время въ кремль частныхъ построекъ нѣтъ; въ немъ находятся слѣдующія зданія: Спасопреображенскій кафедральный соборъ (построенъ въ 1828—1834 гг. по повелѣнію Государя Императора Николая Павловича; стоилъ 300,000 руб.) въ 1896 г. старостою П. К. Сотниковымъ на личныя средства (60,000 р.) отремонтированъ, за что г. Сотниковъ удостоился личной благодарности Государя Императора при посѣщеніи собора); въ настоящемъ соборѣ много древнихъ святынь: икона Одигитріи Божіей Матери, списокъ сдѣланный въ 1380 году, икона Неруко твореннаго Спаса, перенесенная въ Нижний-Новгородъ изъ Суздаля велик. кн. Констант. Васил. въ 1352 году. Кромѣ того, въ соборѣ находится харатейное Евангеліе 1404 года, писаное по благословенію преподоб. Сергія Радонеж. рукою нѣкоего Андрей

«святому Николѣ въ Амбросіевъ монастырь», другое Евангеліе 1408 года, также рукописное (писано на пергаментѣ при велик. кн. Вас. Дмитр., сынѣ Дмитрія Донскаго) и называемое «Апракосъ» (т. е. недѣльное), плащаница 1702 года; хоругви и пелены XVI и XVII вѣковъ и драгоцѣнная панаяя, пожалованная Императрицей Екатериной II Епископу Антонію (Зыбелину). Здѣсь же находится списокъ съ ратнаго знамени или «стяга» князя Дмитрія Михайловича Пожарскаго. Въ нижнемъ усыпальническомъ храмѣ собора покоится прахъ многихъ князей, княгинь и архипастырей нижегородскихъ. Среди этихъ усыпальницъ покоится прахъ незабвеннаго великаго патріота, нижегородскаго гражданина Козьмы Минина. Надъ гробницей этого великаго гражданина въ самомъ соборѣ возведенъ въ 70-хъ годахъ памятникъ въ видѣ часовни въ древне-русскомъ (XVII вѣка) стилѣ, съ восьми-гранною шатровою крышею, увѣчанною бронзовою золоченою главою съ прорѣзнымъ крестомъ.

Михайло-Архангельскій соборъ самый древній храмъ въ Нижнемъ-Новгородѣ и одинъ изъ древнѣйшихъ храмовъ въ Россіи.

Первоначально этотъ храмъ, вмѣстѣ съ основаніемъ города, былъ построенъ великимъ княземъ Георгіемъ II Всеволодовичемъ въ 1222 г. деревянный; потомъ, въ 1227 году каменный, при чемъ Георгій Всеволодовичъ наименовалъ его соборомъ. Въ 1352 году Михайло-Архангельскій соборъ обращенъ былъ въ придворную великокняжескую церковь.

Въ 1359 году вел. кн. нижегород. Андрей Констант. перестроилъ этотъ храмъ заново. Возобновленный этотъ храмъ стоялъ до 1620 года, когда по повелѣнію царя Михаила Феодоровича былъ поправленъ, такъ какъ отъ большихъ въ кремлѣ пожаровъ и ветхости онъ клонился къ разрушенію. Во время этой поправки старинные своды Михайло-Архангельскаго собора были разо-

браны и верхъ сдѣланъ шатромъ. Послѣдующія передѣлки этого собора были въ 1672 и 1732 годахъ (настоящій иконостасъ существуетъ съ 1732 г.) и въ 1795 году, когда бывшій нижегородскій вице-губернаторъ, князь В. И. Долгорукій, и потомки осно-



Катедральный соборъ.
Соборъ Н.-Новгорода, построилъ придѣлъ во имя святого благо-
вѣрнаго великаго князя Юрія (Георгія).
Древности собора: иконы Печерскія Божіей Матери съ пред-
стоящими свв. Антоніемъ и Θεодосіемъ и—архангела Михаила;

въ числѣ утвари—три малыхъ потира съ дискомъ и звѣздцею священническое облаченіе изъ одежды князей нижегородскихъ и старинная плащеница небольшого размѣра, шитая по шелковой матеріи шелками и золотомъ.

На паперти собора сдѣлана въ 1816 г. надпись, содержаніе которой гласить о построеніи города и собора св. благовѣрнымъ великимъ княземъ Георгіемъ Всеволодовичемъ.

Кремлевскій дворецъ находится противъ сѣверной стороны каедральнаго собора, начатъ постройкою въ 1837 г., а оконченъ въ 1841 году.

Его Императорское Величество Государь Императоръ Николай Александровичъ и Ея Императорское Величество, Государыня Императрица Александра Ѳеодоровна при посѣщеніи Н.-Новгорода въ 1896 году изволили имѣть въ семь дворцѣ пребываніе.

На вѣнцѣ часовой горы, къ сѣверу отъ Архангельскаго собора, находится садикъ съ памятникомъ великому патріоту Козьмѣ Минину и доблестному полководцу князю Димитрію Михайловичу Пожарскому. Онъ состоитъ изъ остроконечнаго высокаго гранитнаго обелиска, на двойномъ гранитномъ пьедесталѣ. Съ южной стороны пьедестала сдѣлано на бронзовой доскѣ барельефное бюстовое изображеніе Минина; два генія держатъ надъ нимъ золоченый вѣнокъ изъ дубовыхъ листьевъ, а выше на самомъ обелискѣ, на бронзовой доскѣ—надпись золотыми буквами: Гражданину Минину благодарное потомство 1826 г.

Съ другой стороны, съ сѣвера, на такой же бронзовой доскѣ бюсть кн. Д. М. Пожарскаго, и выше надпись: Князю Пожарскому благодарное потомство 1826 г.

Кромѣ того въ кремль находятся: зданіе губернскихъ учреждений (губернскаго правленія, казенной палаты, казначейства и др. учреждений); губернская типографія, основан. въ 1791 году.

Рядомъ съ губ типограф. находится военный лазаретъ, выходящій на Соборную площадь. Противъ зданія губернскихъ учреждений находится графа Аракчеева Кадетскій корпусъ, переведен. въ Нижній въ 1868 году изъ Новгородской губ.; здѣсь же зданіе «Бѣлыхъ казармъ», гдѣ помѣщается офицерскій клубъ. За кадетскимъ корпусомъ устроены манежъ, при которомъ военная церковь. Вдоль восточной стѣны кремля зданіе арсенала, съ складомъ неприкосновеннаго оружія и цейхаузомъ. На Соборную площадь выходитъ дворець съ военной гауптвахтой. Въ Нижней части кремля въ Ивановской башнѣ находится бібліотека и архивъ нижегородской ученой архивной комиссіи.

Въ Дмитріевской башнѣ кремля, въ 1896 г. реставрированной, находится городской художественный и историческій музей (входъ съ Благовѣщ. площ.).

Внѣ кремля достопримѣчательности: Благовѣщенскій соборъ (постр. въ 1696 г.)—кафельная кайма вокругъ главной части храма и древніе прорѣзные кресты; Георгіевская церковь на Верхне-волжской набережной построена въ 1702 г. въ стиль построекъ конца XVII вѣка, извѣстнаго въ исторіи искусствъ подъ названіемъ «нарышкинскаго періода» русской архитектуры (смѣсь мотивовъ русской архитектуры съ деталями и орнаментовкой итальянской флорентійской архитектуры); Мирносицкая церковь за Лыковой дамбой (постр. въ 1649 г.); Рождественская (Строгановская) Соборо-Богородицкая церковь въ нижней части города на Рождеств. улицѣ близъ Плашкоутнаго моста, построена въ 1719 г. именитымъ и богатымъ человѣкомъ временъ Петра I Григоріемъ Дмитріевичемъ Строгановымъ. По архитектурѣ замѣчательна и сходна съ Георгіевской церковью, но вмѣсто флорентійской орнаментовки имѣетъ всѣ детали и орнаментовку древнерусскаго стиля (напоминаетъ цер. Василя Блаженнаго въ Москвѣ)

въ церкви замѣчат. мѣстные иконы Спасителя и Божіей Матери, писанныя художн. Караваджіо для Казанскаго собора въ Петербургѣ, но перекупленныя Строгановымъ у художника для Рождественской церкви.

Въ Нижнемъ-Новгородѣ три монастыря:

Благовѣщенскій мужской монастырь находится въ полугорѣ на бер. р. Оки у Похвалинскаго сѣзда. Построенъ при основаніи Н.-Новгорода, и назывался Богородицкимъ; въ 1229 году былъ разоренъ Пургасомъ, княземъ мордовскимъ. Возобновленъ въ 1370—71 г.г. Св. Алексіемъ, митрополитомъ Московскимъ, при возвращеніи своемъ изъ орды отъ хана Дженибека, по исцѣленіи супруги хана Тайдулы. Монастырь неоднократно подвергался пожарамъ и разрушенію, но каждый разъ былъ возобновляемъ.

Изъ храмовъ его замѣчательны: соборный храмъ Благовѣщенія Пресвятыя Богородицы, постр. въ 1649 г. Четыре малыхъ главы этого собора представляютъ собою довольно рѣдкій архитектурный памятникъ древнихъ построекъ; каменная церковь—Успенія Божіей Матери, теплая, архитектуры начала XVI вѣка, съ двумя конусообразными верхами и главами на нихъ (памятн. древне-русск. зодчества).

Достопримѣчательности Благовѣщенскаго] монастыря: Св. икона Корсунскія Божіей Матери 993 г., Св. икона Св. Алексія митрополита Московскаго, съ частицею его мощей, писана въ 1439 году. Потиры два съ надписями 1672 и 1699 г.г. и Евангелія напрестольныя 1670 и 1703 г.г.

При вѣздѣ на Похвалинскій сѣздъ Алексіевская часовня, основанная Свитителемъ Алексіемъ. Здѣсь по преданію Св. Алексій совершалъ свою скромную трапезу въ 1359 г., заливая водою изъ источника, текущаго изъ горы.

Печерскій Вознесенскій мужской монастырь въ полугорѣ на бер. р. Волги, на востокъ отъ города, за Казанскую заставою. Первоначально этотъ монастырь былъ основанъ за версту далѣе, гдѣ теперь церковь слободы Печерь, Св. Діонисіемъ въ 1328—1330 г.г. и названъ Печерскимъ по подобію мѣстоположенія съ Кіево-Печерскимъ. Первыми подвижниками Вознесенскаго Печерскаго монастыря были преподобные Евѳимій Суздальскій и Макарій Желтоводскій. Въ 1597 году 18 іюня, въ три часа ночи, монастырь былъ разрушенъ обваломъ горы, но затѣмъ былъ возстановленъ на новомъ мѣстѣ ближе къ Н.-Новгороду. Соборная церковь Вознесенія Господня, пятиглавая, построенная въ 1631—1632 г.г. зодчимъ Антипою Возоулинымъ. Она образецъ стиля XVII вѣка и сходна съ церковію Московскаго Вознесенскаго монастыря. Вторая соборная церковь Успенія Пресвятыя Богородицы, одноглавая, построенная въ 1647—1648 г.г.

Достопримѣчательности монастыря слѣдующія: Св. икона Печерскія Богоматери, принесенная Св. Діонисіемъ изъ Кіева; два Евангелія 1605 г. и третье 1755 г.; серебряные сосуды 1646, 1749, 1752 г.г. съ копіемъ, осыпаннымъ драгоценными камнями; плащаница и семь писанныхъ Синодиковъ, изъ коихъ одинъ 1552 г. Въ Печерскомъ монастырѣ имѣетъ пребываніе преосвященный викарій Нижегородскій.

Крестовоздвиженскій женскій монастырь въ концѣ Большой Покровки, у Арзамасской заставы. Онъ образовался изъ трехъ бывшихъ Нижегородскихъ женскихъ монастырей: Зачатіевскаго, Воскресенскаго и Происхожденскаго и находился близъ Георгіевской башни кремля. Въ 1809 году часть монастырскихъ зданій пострадала отъ пожара. По ходатайству Святыишаго Синода монастырь возобновленъ на новомъ мѣстѣ (настоящ. мѣсто). Монастырь начали строить и въ 1815 году 6 ноября освящена была

больничная церковь монастыря, а 17 августа 1823 г. былъ освященъ Соборный Крестовоздвиженскій храмъ.

Крестовоздвиженскій монастырь процвѣтаетъ своими работами—золотошвейными и жемчужными; самое богатство ризницы монастыря—плодъ трудовъ сестеръ его. Число сестеръ въ монастырь болѣе 200 человекъ.

Новый городской театръ на Б. Покровкѣ, постр. въ 1894—1896 г.г. по проекту профес. архит. Шретера; площадь зданія 350 кв. саж., вмѣстимость до 1000 зрит., отопленіе паро-водо-духовое, вентиляция электротермическая, освѣщ. электрическое. Наблюденіе за постройкой театра, конструированіе и разработку деталей на мѣстѣ производилъ городской архитекторъ П. П. Малиновскій. Стоимость театра около 250 тыс. руб. Благотворительныя учрежденія города: Городской имени Блиновыхъ и Бугровыхъ вдовой домъ (противъ Крестовоздвиженскаго монастыря); Домъ трудолюбія имени Михаила и Любови Рукавишниковыхъ (Мистровская ул.); Ночлежный домъ А. П. Бугрова (близъ Ивановскаго съѣзда); общежитіе бѣдныхъ гимназистовъ Братства Свв. Кирилла и Меодія (Грузинскій переулокъ) и нѣсколько пріютовъ и богадѣленъ. Изъ частныхъ зданій города замѣчательны: домъ С. М. Рукавишникова на Верхне-волжской наб., домъ Н. А. Бугрова (Волжско-Камскій банкъ) на Рожд. ул., домъ Блинова (пассажъ) на Рожд. ул. и др. Изъ заводовъ и фабрикъ особенно замѣчательны крупчатныя мельницы: Дегтярева въ Благов. слободѣ, М. Е. Башкирова въ Благовѣш. сл. и Як. Е. Башкирова въ Макарьевской части, Набережн. р. Оки (самая большая на Волгѣ механическая мельница); механической и судостроительный заводъ «Курбатова наслѣдники» на бер. Волги у Александровскаго сада, Доброва и Набгольцъ механической на бер. р. Оки близъ Плашкоутнаго моста и др.

Виды на Волгу и Оку и городъ хороши съ слѣдующихъ мѣстъ: изъ города: 1) съ башень кремля, 2) изъ Мининскаго садика въ кремль, 3) изъ Александровскаго сада. 4) изъ садика около Успенской церкви, и 5) съ Гребешка. На городъ: 1) съ Волги (съ парохода) отъ Сибирской пристани; 2) съ колокольни Александроневскаго собора на ярмаркѣ и 3) отъ с. Борь.

Въ городѣ электрическая дорога и два подъемныхъ элеватора (въ кремль и у Похвалинскаго съѣзда).

Нижегородская ярмарка находится на лѣвомъ луговомъ бер. р. Оки, на большомъ прямоугольномъ мысу, образуемомъ рр. Волгой и Окой, при устьѣ послѣдней. Ярмарка занимаетъ пространство со всѣми лугами, поймами, мѣстами подъ водой и разными угодьями 721 дес. 725 кв. саж. Ярмарка состоитъ исключительно изъ каменныхъ зданій и соединяется съ Нижнимъ Новгородомъ черезъ Оку деревяннымъ Плашкоутнымъ мостомъ. Центръ ярмарки составляетъ сооруженный Бетангуромъ гостинный дворъ, состоящий изъ 60 отдѣльныхъ корпусовъ, въ которыхъ имѣется до 2530 номеровъ лавокъ.

На ярмаркѣ два собора Спасскій и Александроневскій. Спасскій соборъ находится въ сѣверной части гостиннаго двора, построенъ въ 1818—1822 г.г. по проекту знаменитаго Монферрана. Храмъ этотъ украшенъ замѣчательно: одѣяніе на главномъ престолѣ серебряное кованое, вѣсомъ 7 пуд. 1 ф. 86 золотн.; запрестольный образъ «Снятіе со креста» замѣчательной художественной работы фламандской школы; напрестольные сосуды, евангелія и проч. утварь замѣчательна по цѣнности и изяществу работы; иконостасъ украшенъ иконами въ дорогихъ ризахъ и картинами Скотти и школы академика Ступина (бывш. въ гор. Арзамасѣ). Въ 1886—1888 г.г. Спасскій соборъ капитально ремонтированъ (ремонтъ стоилъ 180 тыс. руб.). При Спасскомъ

соборъ подь колокольной зимняя церковь во имя иконы Казанской Божіей Матери. Въ этой церкви—храмовая икона—даръ графа Румянцева (писана въ 1731 г.), евангеліе, печатанное въ Москвѣ въ 1654 г. Второй соборъ—Александро-Невскій находится внѣ гостиннаго двора въ восточной части ярмарки, близь Стрѣлки, построенъ въ 1868—1881 г.г. ярмарочнымъ купечествомъ въ память посѣщенія ярмарки въ 1858 г. въ Бозѣ почивающими Государемъ Императоромъ Александромъ Николаевичемъ и Государыней Императрицей Маріей Александровной, освященъ 20 іюля 1881 г. въ присутствіи Ихъ Императорскихъ Величествъ, въ Бозѣ почившаго Государя Императора Александра Александровича и Государыни Императрицы Маріи Оеодоровны и Его Императорскаго Величества, нынѣ благополучно царствующаго Государя Императора Николая Александровича, въ бытность Его въ то время Наслѣдникомъ престола, а также Ихъ Императорскихъ Высочествъ Великихъ Князей Георгія Александровича и Алексѣя Александровича.

Въ Александро-Невскомъ соборѣ замѣчательны своею древностію иконы изъ упраздненнаго Макарьевского монастыря; замѣчательны два креста—одинъ на жертвенникѣ, а другой на престольный. Крестъ на жертвенникѣ—серебряно-вызолоченный, рѣзной; въ немъ вложены частицы св. мощей угодниковъ Божіихъ. Второй крестъ на престольный—серебряный, рѣзной, обложенъ кругомъ крупнымъ жемчугомъ; пожертвованъ въ 1673 году преосвященнымъ Иларіономъ, митрополитомъ Рязанскимъ и Муромскимъ. Кромѣ этихъ древностей въ соборѣ много и другихъ достопримѣчательностей изъ Макарьевского монастыря.

Въ память чудеснаго спасенія въ Бозѣ почившаго Государя Императора Александра Александровича съ Августѣйшимъ семействомъ при крушеніи поѣзда при станціи Борки 17 октября 1888

года, потомств. почетн. гражд. И. М. Рукавишниковымъ устроена въ Александро-Невскомъ соборѣ икона Прр. Осии и Св. благоговѣрнаго великаго князя Александра Невскаго съ иконами святыхъ, имена которыхъ носятъ члены Августѣйшаго семейства. Икона эта живописи художника А. О. Карелина въ изящномъ кюѣ работы придворнаго мастера Мельцеръ.



ОРЕАРЬ

Ярмарочный Спасскій соборъ.

Близъ гостиннаго двора на б. затона р. Оки находится Макарьевская часовня, у которой совершается ежегодно открытіе и закрытіе ярмарки поднятіемъ и спускомъ торговыхъ флаговъ. Печерская часовня близъ Плашкоутнаго моста, Крестовоздви-

женская часовня на Шоссе близъ пожарнаго Депо. Кромѣ того на ярмаркѣ есть церкви иновѣрческія—Армяно-Григоріанская (постр. на счетъ казны въ 1828 г.)—на западъ отъ гостиннаго двора и Мечеть (татарская) на востокъ отъ гостиннаго двора.

Въ центрѣ ярмарки, среди гостиннаго двора, ближе къ р. Окѣ, въ 1890 году построенъ новый Главный домъ по проекту архитекторовъ К. В. Трейманъ, А. М. Фонъ Гогенъ, А. Г. Трамбикаго, стоящій всего 676,190 р. 55 к.; техничекою частью постройки Главнаго дома завѣдывалъ быв. ярмарочный архитекторъ Н. П. Ивановъ. Въ гостиннаго двора состоитъ до 1870 номеровъ лавокъ, 88 каменныхъ номерныхъ зданій и 16 трактировъ. Здѣсь же Ярмарочный театръ, ночлежный пріютъ графа Н. П. Игнатъева, пассажи, столовыя и чайныя.

Съ городами Москвою и Петербургомъ ярмарка соединяется желѣзной дорогой (вокзалъ близъ Канавина на Шоссе), а съ городами волжскаго бассейна соединяется пароходными сообщениями. Сибирская пристань—мѣсто для пріѣзда пассажировъ на пароходахъ и склада товаровъ, привозимыхъ на пароходахъ. Гребнов-пристань на р. Окѣ—мѣсто для склада и торговли желѣзомъ и рыбными астраханскими товарами. Нижегородская ярмарка переведена въ 1817 году изъ г. Макарьева, гдѣ эта ярмарка около двухъ столѣтій существовала.

Привозъ товаровъ на Нижегородскую ярмарку со времени ея открытія постепено увеличивался, такъ что сумма привоза товаровъ среднимъ числомъ падаетъ на каждый годъ: въ первое десятилѣтіе 32,299,435 р., во второе—35,440,138 р., въ третье—48,898,116 р., въ четвертое—60,113,833 р., пятое—104,803,671 р., шестое—155,197,600 р., седьмое—191,620,154 р.

Самая большая по торговымъ оборотамъ ярмарка въ послѣднее двадцатилѣтіе была въ 1881 году (привозъ 246,180,238 р.,

продажа 242,995,100 руб.); самая меньшая въ 1892 г. (Привозъ 144,306,037 р., продажа 134,268,383 р.). Официальное открытіе Нижегородской ярмарки бываетъ 15 іюля—поднятіе торговыхъ



Главный домъ на ярмаркѣ.

флаговъ, а 25 августа—спускъ торговыхъ флаговъ, послѣ чего ярмарка считается официально законченной, хотя распродажа и уборка товаровъ продолжается до 10 сентября. Самыми торговыми и бойкими днями на ярмаркѣ считаются: 25 іюля—день преподобнаго Макарія Желтоводскаго, 6 августа—день Преображенія Господня и 15 августа—день Успенія Пресвятой Богородицы.

Гостинницы: 1) Нижний базаръ: **Петербургъ** (Ермолаева), рестор. **Комерческие номера** (Гребенщикова), Набереж. Оки и Рождеств. ул., **Большая Нижегородская**, Набереж. Оки, ресторанаъ. **Соболевская** (Золотилова), Рождеств. ул., д. Соболева. **Биржевая** (Филимонова), Рождествепская ул., противъ Софроновской площ. **Бр. Обжоринныхъ**, Рожд. ул., д. Журавлева, 2) Набережн. р. Оки, д. Башкирова.

2) Верхній базаръ: **Большая Московская** (Грачева), Благовѣщ. площ. **Россія** Наумова (роскошный ресторанаъ и номера), на Благовѣщ. площ. **Почтовая**, Чернопрудскій пер., ресторанаъ, **Петрова**, уголь Осыпной и Алексѣвской ул., **Алексѣвская** Ермолаева, уголь Алексѣвской и Дворянской ул., **Никанорова**, Бол. Покровка, уголь Малой, буф. **Восточный базаръ**, въ Смирновскомъ саду (на гребнѣ горы, противъ моста).

3) Ярмарка: **Соболевское подворье**, Московская ул., (постоян. буф.), **Перлова**, Московская ул., соб. домъ, буф. **Нижегородско-комерческие номера**, уголь Нижегородской и Александро-Невекой ул., **Московские номера**, Царек. ул., **Вожско-Камское подворье**, уголь Бетанкуровской набережн. и 3 Сибирской. **Московское подворье**, Театральная площ., кухня. **Старо-Театральные номера** (Д. Ермолаева), Нижегород. ул., у театра, буф., **Россія**, Театральная площадь, роскошн. кухня. **Ново-Московское подворье** (Михѣва), уголь 1 Пожарской и Бетанкуровской наб.

4) Меблированныя комнаты: **Центральные номера** (Сорокиной), Рождественская ул., **Меблированныя комнаты** на углу Больш. Покровки и Осыпной ул., д. Мокѣва.

5) **Рестораны** въ городѣ: а) Нижний базаръ: Первокласный ресторанаъ въ Большой Нижегородской гостинницѣ, въ гостинницѣ Петербургъ. Кромѣ того, дешево и хорошо можно покушать на большихъ волжскихъ пароходахъ, — ихъ всегда стоитъ нѣсколько у пристани.

б) въ Верхнемъ городѣ: Въ гост. „Россія“ первокласный ресторанаъ, отд. кабин.; въ гостинниц. Алексѣвской, Почтовой и Восточномъ Базарѣ въ Смирновскомъ саду (чудный видъ). На ярмаркѣ: Первокласные рестораны «Поваръ», уголь 1 Пожарской и Бетанкуровской набер., и «Россія», уголь 1 Сибирской и Бетанкуровской набережн., въ гостинницѣ «Биржа», у моста, съ ея террасы одинъ изъ лучшихъ видовъ на Нижний (особенно въ 6—7 час.). Во всѣхъ этихъ ресторанахъ—завтраки, обѣды (1 р. 50 к.—3 р.) и по картѣ. После 8 час. вечера въ ярмарочныхъ ресторанахъ увеселения съ хорами арфистокъ, пѣсельниковъ, рассказчицъ и куплетистовъ.

Извозчики раздѣляются на два разряда съ бѣлыми и красными (удешев.) знаками. Всѣ должны имѣть при себѣ для расчета печатную таксу. По таксѣ за конецъ по верхней или нижней части города 20—15 к., съ верхней части на нижн. 25—20 к., съ нижней части на верхнюю 30—25 к. Съ вокзала: въ верхнюю часть города 50—40 к., въ нижнюю 30—25 к., въ Макарьевскую 20—15 к., на ярмарку 20—15 к., на Сибирскую прист. и соедн. мѣстности 25—20 к. Изъ города на вокзалъ желѣз. д.: съ верхней части 40—30 к., съ нижней 30—25 к., изъ Макарьевск. 20—15 к., на ярмарку: изъ верхней части города 35—30 к., съ нижней 25—20 к., изъ Макарьевск. 20—15 к., съ ярмарки: въ верхнюю часть города 45—35 к., въ нижнюю 25—20 к. По часамъ: 40—35 к.; за сутки (съ 9 ч. утра до 2 час. ночи) 4—3 р. Зимой такса дешевле. **Электрическая дорога** конецъ 5—3 к., элеваторъ 5—3 коп.

Пароходство по городскимъ водамъ. Общество финляндскаго легкаго пароходства—отъ красныхъ казармъ до флачной часовни (ярмарки) и Канавина съ остановкою у пристаней: Магистратской, Софроновской, Кулибинской Флачной, Канавинской и обратно, каждыя 15 минутъ. Плата I кл. 10 к., II кл. 5 коп.

Такса пассажирскихъ пароходныхъ сообщений изъ Н. Новгорода въ другіе города помѣщена на 35—40 стр. Иллюстрированнаго спутника по всей Волгѣ.

Книжная торговля А. И. Попова, Осыпная ул., д. Пальцевой, «Дѣтскій музей» Кузнецова, уголь Б. Покровки и Дворянской ул., В. П. Соколовскаго, Б. Покровка, д. Кемарскаго (газетная и антикварная торговля), В. И. Бреева, Зеленскій съѣздъ прот. Казанской цер., Шустова Рожд. ул. у церкви Козьмы и Даміана, газетные кіоски «Чернопрудскій», и у старой Биржи на Рожд. ул. Книжные шкафы на прист. «Самолетъ» и др.

Шлесь устья Оки до устья Камы самый оживленный на Волгѣ: здѣсь пароходство и судоходство двухъ рѣкъ—Волги и Камы. Множество пароходовъ отходитъ въ Казань и др. города до

Астрахани по Волгѣ, въ Казань, Пермь и попутные города по Камѣ, здѣсь съ открытіемъ навигаціи идутъ товары Пермскаго края, Урала, Сибири, Китая, низовьевъ Волги, Средней Азіи, Кавказа и Персіи на Нижегородскую ярмарку и этимъ же путемъ идутъ въ разныя стороны товары запада и столицъ, распроданные на ярмаркѣ. Движеніе пассажировъ громадное; сибирскіе купцы, пермяки, уральскіе заводчики и ихъ довѣренныя, торговцы и фабриканты Казани, Симбирска, Самары и Саратова, Астраханскіе рыбопромышленники и торговцы съ своими довѣренными, торговцы Средней Азіи, татары, китайцы, кавказцы и персіане прибываютъ на ярмарку массами преимущественно Волгою.

Ниже Нижняго отъ Фофоновыхъ горъ (лѣв. б.) Волга дѣлаетъ уклонъ къ югу.

На 1207 вер. теченія на лѣв. бер. большой затонъ Муромка и с. Боръ, на 1108 вер. на прав. б. Печерскій монастырь (см. выше), далѣе на 1209 вер. слобода Печеры и с. Подновье, славящіеся соленіемъ огурцовъ. На 1219 в. знаменит. Телячій бродъ перекать. На 1231 вер. на прав. бер. с. Кстово и затѣмъ на 1235 вер. с. Великій врагъ—дачныя мѣстности нижегородскаго слугилаго люда.

Отъ Кстова до Безводнаго Волга принимаетъ направленіе на востокъ.

На 1241 вер. (лѣв. б.) Люлиховскій затонъ, на 1244 вер. (прав. б.) с. Безводное (производство якорныхъ цѣпей, морскихъ рыболовныхъ удъ и металлическихъ сѣтокъ) и Безводинскій перекать. На 1254 вер. (лѣв. б.) Жуковскій затонъ, на 1255 вер. (прав. бер.) с. Кадницы, устье р. Кудмы и перекать Кадницкій; на 1260 вер. (прав. б.) затонъ и д. Голошубиха.

На 1264 вер. (прав. б.) большое торговое село Рботки съ пароходн. пристанью, на 1265 вер. (прав. бер.) д. Чеченино. Рботки и Чеченино въ послѣднее время—излюбленная дачная мѣстность.

Съ 1267 вер. теченія (отъ с. Татинецъ) Волга принимаетъ уклонъ къ сѣверу.

На 1278 вер. (прав. б.) с. Юркино и перекать Юркинскій; на 1258 вер. (лѣв. б.) впадаетъ въ Волгу р. Керженецъ, съ именемъ которой связана исторія раскола въ Нижегородской губ. (Керженскіе скиты). Керженецъ—сплавная рѣка для лѣсистой мѣстности у.у. Семеновскаго и Макарьевскаго.

Лысково.

На 1291 вер. теченія на правомъ высококомъ бер. Волги расположено большое торговое село Нижегородской губ. Лысково съ пароходн. пристанью. Лысково съ 7,800 жит., имѣеть видъ большого уѣзднаго города, ведетъ значительную хлѣбную торговлю. Мельницы, мѣстныя кустарныя издѣлія изъ желѣза и торговля разнообразными предметами житейскаго обихода дѣлають Лысково мѣстнымъ торговымъ центромъ. Лысково старинное село и въ XVII в. принадлежало грузинскому царевичу, имѣвшему здѣсь свою резиденцію. Въ Лысковѣ 9 церквей, изъ которыхъ Вознесенская церковь—прекрасной архитектуры (стиль возрожденія), духовное училище и всѣ уѣздныя присутственныя мѣста Макарьевскаго уѣзда.

Макарьевъ.

На 1293 вер. теченія на лѣвомъ низменномъ берегу Волги расположенъ уѣздный гор. Нижегородской губ. Макарьевъ, съ

1555 жит., въ разстояніи отъ С.П.Б. 1172 вер., Москвы 498 вер. и губ. гор. 108 вер. Въ настоящее время Макарьевъ потерялъ всякое значеніе; даже какъ административный центръ своего уѣзда онъ не имѣетъ значенія, такъ какъ всѣ присутственныя мѣста переведены въ с. Лысково. Въ Макарьевѣ съ 1641 г. по 1817 г. находилась знаменитая Макарьевская ярмарка и городъ процвѣталъ, но 18 августа 1816 г. ярмарочный гостинный дворъ сгорѣлъ и ярмарка переведена была въ Нижній-Новгородъ. Съ тѣхъ поръ Макарьевъ постепенно сталъ приходить въ упадокъ.

Въ Макарьевѣ на бер. Волги расположенъ знаменитый, теперь полуразрушенный, Макарьевскій монастырь. Исторія сей обители неразрывно связана съ исторіей Макарьевской ярмарки и такова: Преподобный Макарій, родившійся въ Н.-Новгородѣ въ прих. Мироносицкой церкви въ 1349 г., принялъ монашество въ Нижегородскомъ Печерскомъ монастырѣ и былъ наученъ подвижничеству Св. Діонисіемъ, основ. Печер. монастыря. Преподобный Макарій, желая единенія въ пустынь, оставилъ Печерскій монастырь и пошелъ искать удобнаго мѣста по Волгѣ; у озера «Желтыя воды» онъ остановился, гдѣ и основалъ обитель во имя Св. Троицы (настоящ. Макарьев. монастырь). Озеро «Желтыя воды», у котораго обитель была основана, теперь уже не существуетъ: оно составляетъ русло Волги. Вскорѣ послѣ основанія монастырь былъ разрушенъ татарами и основатель его преподобн. Макарій былъ взятъ въ плѣнъ, но былъ выпущенъ съ условіемъ не возстановлять Троицкаго монастыря; тогда преподобн. Макарій основалъ другую обитель въ предѣлахъ нынѣшней Костромской губ. близъ г. Унжи, гдѣ и почиваютъ нетлѣнно мощи преподобнаго, а Желтоводскій монастырь послѣ 190 л. запустѣнія былъ возстановленъ инокомъ Аврааміемъ. Благочестіе русскихъ привлекало ежегодно массы богомольцевъ въ Макарьевскую Желтоводскую обитель. ☩

СТРАХОВАНИЕ ЖИЗНИ.

РОССІЙСКОЕ ОБЩЕСТВО
СТРАХОВАНИЯ КАПИТАЛОВЪ И ДОХОДОВЪ,

учрежденное въ 1835 году,

С.-ПЕТЕРБУРГЪ, улица Глилки, № 1, у Поцѣлуева моста, въ собственномъ домѣ Общества.

Съ разрѣшенія ЕГО ИМПЕРАТОРСКАГО ВЕЛИЧЕСТВА, Общество получило право выкупить свои акціи для изыятія изъ обращенія. съ цѣлью такимъ образомъ постепенно преобразоваться во

ВЗАИМНОЕ ОБЩЕСТВО.

Основной и запасный капиталы 19,150,000.

Общество исключительно приним. страх., основ. на жизни челов., какъ-то:

СТРАХОВАНИЕ ЖИЗНИ

съ участвіемъ страхователей въ дивидендѣ на основаніи § 36 ВЫСОЧАЙШЕ утвержденного устава Общества.

Страхованіе приданнаго

въ пользу малолѣтнихъ (страхованіе дѣтей съ возвратомъ премій при преждевременномъ прекращеніи страхованія).

Страхованіе на погребеніе.

Страхованіе пожизненныхъ доходовъ и проч.

ГЛАВНОЕ АГЕНСТВО въ Н.-Новгородѣ, Б. Покровка, д. Гущина.


Дивидендъ страхователей на 1897 г. 14%.

Главный представитель нижегородскаго округа Ф. В. Геннингъ.

Агенты, состоящіе при нижегородскомъ округѣ:

Ярославль—Работновъ Николай Григорьевичъ, Пенза—Олигеръ Рейгольдъ Самойловичъ, Стрининъ Александръ Дмитріевичъ, Казань—Энгель Эдуардъ Эдуардовичъ, Тидеманъ Федоръ Александровичъ, Симбирскъ—Ринкесъ Эдуардъ Эдуардовичъ, Самара—Гордзиковскій Іосифъ Кеаверьевичъ, Шишкинъ Николай Павловичъ.

Съ 1835 по 1896 г. включительно было выплачено по смертнымъ случаямъ
19,000,000 рублей.



И. РЕНДЪМ

КАЗАНЬ.

„СОБОЛЕВСКОЕ ПОДВОРЬЕ“

въ Нижнемъ-Новгородѣ,

по Московской улицѣ (Московское шоссе),
рядомъ съ ярмаркой.

НОМЕРА, КВАРТИРЫ И НОМЕРНЫЯ БАНИ.

Подворье находится рядомъ съ ярмаркой
и вокзаломъ желѣзной дороги.

60 ЗАНОВО ОТДѢЛАННЫХЪ НОМЕРОВЪ

съ паркетными полами и хорошей обстановкой, безусловно покойныхъ.


При подворьѣ ТОРГОВЫЯ БАНИ

номерныя и общія съ душами, ваннами и дождями

СНАБЖАЮТСЯ РЪЧНОЙ ВОДОЙ.

СКЛАДЪ МАШИНЪ
И
ТЕХНИЧЕСКИХЪ ПРИНАДЛЕЖНОСТЕЙ
Д. ЛАМОНОВА.

въ Н.-НОВГОРОДѢ, Нижній Базаръ, д. Добровыхъ и Набольцъ.




ПРОДАЖА!

трубъ мѣдныхъ, чугунныхъ, желѣзныхъ, дымогарныхъ, газовыхъ и свинцовыхъ всѣхъ діаметровъ, соединительныхъ частей, крановъ, вентилей, арматуры для котловъ, рукавовъ и прочихъ техническихъ матеріаловъ для паро-нефте и водопроводовъ

ВЪСОВЪ ФЕРБЭНКСЪ, ДЕСЯТИЧНЫХЪ И СТОЛОВЫХЪ
ВЫПСКА МАШИНЪ ВСЯКАГО РОДА.

При заказахъ прошу обращаться съ подробнымъ описаніемъ требуемыхъ предметовъ.



Д. РЕНДЪ. МОСКВА

СИМБИРСКЪ.



ГЛАВНАЯ
ТЕХНИЧЕСКАЯ КОНТОРА и СКЛАДЫ
Торговаго Дома
Бр. А. и К. Элухенъ

Нижній-Новгородъ,
Нижній базаръ, домъ Братьевъ Блиновыхъ.

ЕДИНСТВЕННЫЕ ВЕЛИЧАЙШЕ СКЛАДЫ
ТЕХНИЧЕСКИХЪ,
МЕХАНИЧЕСКИХЪ, ПАРОВОДНЫХЪ
и всѣхъ
ФАБРИЧНЫХЪ ПРИНАДЛЕЖНОСТЕЙ.
ВЪ АСТРАХАНИ на Продольно-Волжской ул. НА КОСЬ.

Иллюстрированные прейсъ-куранты высылаются не-медленно по востребованію.

ЗОЛОТАЯ МЕДАЛЬ

за Выставку 1896 года.



Поступило въ продажу

ЖИГУЛЕВСКОЕ ПИВО

прекраснаго качества и хорошо выдержанное

МАРТОВСКОЙ ВАРКИ

и особенно

СТОЛОВОЕ ПИВО.

СКЛАДЪ ПИВА

въ Нижнемъ-Новгородѣ,

по Ново-Базарной (Покровской) площ., въ домѣ
Александра Михайловича Петрова



САМАРА.

ВНОВЬ ОТКРЫТЫЙ
ВОЛЖСКО-ОКСКІЙ ЗАВОДЪ

искусственныхъ минеральныхъ водъ

ИМѢЕТЪ ВЪ ПРОДАЖЪ НОВЫЙ НАПИТОКЪ

„АНГЛІЙСКАЯ ВОДИЦА“,

а также и другіе прохладительные напитки
высокаго достоинства.

—>—|—<—<—
ЗАВОДЪ ПОМѢЩАЕТСЯ

въ Нижнемъ-Новгородѣ,

по Ново-Базарной (Покровской) площади въ
домѣ А. М. Петрова, гдѣ складъ

ЖИГУЛЕВСКАГО ПИВА.

ОЦИНКОВАННОЕ ЛИСТОВОЕ ЖЕЛѢЗО,

не требующее окраски, не ржавѣющее, рекомендо-
дуется Нижегородскимъ заводомъ, подъ фирмою

„СЛАВЯНИНЪ“,

который кромѣ того исполняетъ заказы оцинкованныхъ
ведеръ, дойниковъ, кадокъ и пр., а также принимаетъ оцин-
кованіе газовыхъ трубъ, сахарныхъ формъ, цѣпей и разныхъ
готовыхъ желѣзныхъ и чугуновыхъ издѣлій.

На Всероссийской Промышленной и Художественной
Выставкѣ 1896 года

заводъ «СЛАВЯНИНЪ» награжденъ
СЕРЕБРЯНОЙ МЕДАЛЮЮ.

Заказы принимаются въ Нижегородской конторѣ Тор. дома

„ИЗНОСКОВЪ, ЗУККАУ И К^о“

и у всѣхъ представителей ихъ:

въ С.-Петербургѣ, Москвѣ, Варшавѣ, Ростовѣ-на-Дону,
Саратовѣ, Харьковѣ и Екатеринбургѣ.



ЦИНКОГР. О. РЕЧАРЪ МОСКВА

САРАТОВЪ.

ВОДОПРОВОДНАЯ И ТЕХНИЧЕСКАЯ
КОНТОРА

А. ДОНАТЪ.

ПОЛНОЕ УСТРОЙСТВО

городскихъ и частныхъ водопроводовъ, централь-
ныхъ отопленій и вентиляціи, нефтепроводовъ,
паровыхъ котловъ, машинъ, насосовъ, цистернъ
и проч.

СКЛАДЪ МАШИНЪ

И ТЕХНИЧЕСКИХЪ ПРИНАДЛЕЖНОСТЕЙ:

трубы, арматура, станки, машины, брезенты,
тигли Моргана и пр.

НИЖНИЙ-НОВГОРОДЪ,

Рождественская ул., д. Добровыхъ и Набгольцъ.

Для доставленія всевозможныхъ выгодъ посѣтителямъ, а вмѣстѣ съ тѣмъ извлеченія выгоды и для себя, окрестные жители начали съѣзжаться въ обитель для продажи сперва только необходимыхъ вещей, но потомъ мало-по-малу кругъ ихъ торговли началъ расширяться: туда стали пріѣзжать и азіатскіе купцы. Такимъ образомъ получила начало такъ называемая **Макарьевская ярмарка**. Въ первый разъ упоминается о ней въ 1641 году, въ грамотѣ царя Михаила Феодоровича, которою онъ даровалъ Макарьевскому монастырю право собирать пошлины съ торговцевъ, пріѣзжавшихъ на эту ярмарку, продолжавшуюся только одинъ день—25 іюля. Въ 1667 году ярмарка продолжалась уже двѣ недѣли и на нее начали съѣзжаться торговцы со всей Россіи.

Съ переводомъ ярмарки въ Н.-Новгородъ монастырь сталъ приходить въ упадокъ, но все-таки поддерживался благочестіемъ Московскаго купечества, ежегодно пріѣзжавшаго по окончаніи торговыхъ дѣлъ на ярмаркѣ на поклоненіе въ обитель преподоб. Макарія. Въ 70 годахъ текущаго столѣтія Волга все ближе и ближе направляла свое теченіе къ монастырю: часть вѣншей монастырской стѣны уже упала въ воду и монастырю грозило разрушеніе. Въ 1868 г. Макарьевскій Желтоводскій монастырь по распоряженію высшей духовной власти былъ закрытъ, но въ восьмидесятыхъ годахъ Волга начала уклоняться въ теченіи отъ монастыря и въ 1881 г., 9 мая, Макарьевскій Желтоводскій монаст., по ходатайству московск. купечества, былъ возстановленъ сперва какъ женская община, а затѣмъ въ 1883 г., 5 іюля, возстановленъ какъ женскій монастырь.

На 1296 вер. теченія на прав. б. Волги на Фаддѣевыхъ горахъ с. **Исады** (прежняя пароходная пристань) и на Волгѣ перекать **Нижне-Макарьевскій**.

Отъ Исадъ до Краснаго яра (на 1308 вер.) Волга течетъ на С.-В.

На 1301 вер. (прав. бер.) с. Просѣкъ (яблочныя сады) и перекать Просѣцкій; на 1312 вер. (прав. бер.) с. Оселокъ и перекать Осельскій (на Волгѣ колѣно). На 1325 вер. (прав. бер.) с. Бармино (яблочная пристань) и Барминскіе огрудки, на 1326 вер. (лѣв. бер.) р. Помариха съ водяной мельниц. Балчугъ; на 1327 вер. (лѣв. бер.) р. Каменка и с. Каменка (старинный колоколь съ латинскою надписью и годомъ 1003). На 1353 вер. перекать Фокинскій (по Волгѣ колѣно къ Василю); на 1357 вер. (лѣв. бер.) р. Коноплянка и перекать Коноплянскій. На 1365 вер. теченія съ правой стороны впадаетъ въ Волгу судоходная р. Сура (замѣч. Сурскія стерляди), имѣющ. теченія 810 вер. съ судоходствомъ и пароходствомъ до с. Промзина 346 вер. (Хлѣбныя грузы изъ Курмышскаго и Ядринскаго уѣздовъ).

В а с и л ь - С у р с к ѣ .

На 1366 вер. теченія на правомъ бер. рѣки Волги, при впаденіи въ нее р. Суры, расположенъ уѣздный городъ Нижегородской губ. Василь-Сурскъ, съ 3177 жит., въ разстояніи отъ СПб. 1186 верстъ, Москвы 582 версты и губ. гор. 172 вер. Городъ расположенъ по уступамъ горы и отличается замѣчательною красотою мѣстоположенія, но горы, на которыхъ расположенъ Василь-Сурскъ, изобилуютъ ключами и потому часто бываютъ оползни, а съ берега городъ подмываетъ Сура и Воложка, такъ что теперь не существуетъ нѣсколькихъ улицъ, на мѣстѣ которыхъ образовалось русло Суры и Воложки. Основаніе города относится къ 1523 г., при велик. кн. Московскомъ Василіи Іоанновичѣ. Василь былъ крайнимъ сторожевымъ пунктомъ Россіи въ тогдашней борьбѣ московскихъ государей съ Казанью. Въ 1553 г. велик. кн. Москов. Вас. Іоанновичъ учредилъ здѣсь ярмарку, но она не состоялась: благочестіе русскихъ указало ей другой пунктъ (см. выше).

Пароходы отъ Василя въ Нижній и Казань ежедневно нѣсколько разъ.
Цѣны—въ Нижній (Бр. Каменскихъ почтовое пароходство) 3 р., 1 р. 65 к.,
60 к.; въ Казань—3 р. 30 к., 2 р. 35 к., 75 к.

Отъ Василя до Козьмодемьянска Волга течетъ по направленію на С.-В.

Вправо отъ Василя по горѣ начинается лѣсъ, тянущійся на большое пространство вдоль прав. б. р. Суры. У самаго города и до нынѣ сохранилась корабельная роща, насаженная по приказанію Петра Великаго. Въ сосѣднихъ съ г. Василемъ уѣздахъ Казанской губ. Козьмодемьянскомъ, Ядринскомъ и Цивильскомъ уцѣлѣли обширные казенные лѣса, забота о которыхъ началась именно съ Петра Великаго, поручившаго иностранцамъ Зангеру и Валентину расчищать здѣшнія дубовыя рощи и насаждать новыя. Въ настоящее время этими лѣсами завѣдуетъ Казанское управленіе Государственными имуществами.

Въ четырехъ верстахъ отъ Василь-Сурска въ чрезвычайно красивой мѣстности, на прав. бер. Суры, расположенъ Михаило-Архангельскій мужской Черемисскій монастырь Казанской епархіи.

За Василь-Сурскомъ начинается страна черемись и чувашь; послѣдніе группируются преимущественно на прав. бер. Волги, а черемисы на лѣвомъ луговомъ: въ перемежку съ тѣми и другими живутъ русскіе, татары и мордва.

Ниже Василя по теченію, на 1369 вер. (прав. б.) слоб. Хмѣлевка и песчанья косы; на 1383 в. (лѣв. бер.) р. Дорогуча; на 2390 вер. (прав. б.) с. Сумки и перекать Нижне-Сумскій. На 1391 вер. (лѣв. бер.) расположено торгово-промышленное село Юрино, (рукавицы) принадлежавшее покойному В. П. Шереметеву и извѣстное свсимвъ грандіознымъ дворцомъ съ башнями, балко-

нами и всевозможными затѣями причудливой архитектуры. Постройкой этого дворца покойный владѣлецъ былъ занятъ всю свою жизнь.

На 1400 вер. теченія Волги съ лѣвой стор. впадаетъ въ нее большая многоводная р. Ветлуга, имѣющая теченія 748 вер., изъ которыхъ 328 вер. удобны для пароходства. Ветлуга беретъ начало въ Вологодской губ. и протекаетъ по лѣсистой части Костромской и Нижегородской губ.

Замѣчательнъ весенній сплавъ громаднхъ бѣлянь, груженнхъ лѣсными матеріалами. По количеству сплавляемаго по Ветлугѣ лѣсного матеріала она вторая Унжа. На Ветлугу пассажирское пароходство отъ г. Козьмодемьянска.

На 1403 вер. (прав. бер.) расположенъ Троицкій посадъ (основ. въ 1585 г.), съ 1620 жит., мельницей, лѣсоильными заводами и паркетнымъ заводомъ. Мѣстный торгово-промышленный центръ.

Козьмодемьянскъ.

На 1412 вер. теченія на правомъ возвышенномъ бер. Волги расположенъ уѣздный гор. Казанской губ. Козьмодемьянскъ, съ 7392 жит., въ разстояніи отъ СПБ. 1257 вер., Москвы 653 вер. и губ. гор. 220 вер. Основаніе Козьмодемьянска относится къ 1582—1584 г.г., т. е къ царствованію Іоанна Грознаго, къ эпохѣ послѣдней борьбы московскихъ государей съ Казанью.

Въ городѣ 7 церквей и женскій черемисскій монастырь, 5 училищъ, городской общественный банкъ, ссудо-сберегательное товарищество, обществ. бібліотека, Александровская богадѣльня и земская больница. Козьмодемьянскъ ведетъ значительную лѣсную торговлю: съ открытіемъ навигаціи лѣсъ сюда поступаетъ главнымъ образомъ изъ р. Ветлуги, кромѣ того много идетъ ду-

бываго лѣса, приготовленнаго для бочекъ (клепки) изъ лѣсистой мѣстности Козьмодемьянскаго, Ядринскаго и Курмышскаго у.у., гдѣ сохранились замѣчательныя столѣтнія рощи лиственнаго лѣса. Лѣсная ярмарка въ Козьмодемьянскѣ продолжается отъ открытія навигаціи полтора мѣсяца; обороты ея до 1½ милл. рублей.

Пароходы: въ Нижній и Казань нѣсколько разъ въ день. Цѣны (почтов. парох. Бр. Каменскихъ)—въ Нижній 3 р. 30 к., 2 р., 70 к., въ Казань 3 р., 2 р., 65 коп.

Съ 1415 вер. до 1447 вер. Волга принимаетъ направленіе на Ю.-В.

На 1434 вер. теченія перекать Орѣховскій и лѣсная пристань на лѣвомъ берегу; на 1442 вер. (прав. бер.) с. Ильинское (пристань). Съ 1447 вер. до 1506 вер. Волга течетъ на востокъ.

На 1450 вер. (прав. бер.) р. Каптарка и перекать Каптарскій, на 1452 вер. перекать Сосунихинскій; на 1464 вер. (прав. бер.) с. Ново-Ларіоново; на 1468 вер. (прав. бер.) Спасогеронтьевъ монастырь.

Ч е б о к с а р ы .

На 1469 вер. теченія на правомъ возвышенномъ бер. Волги расположенъ уѣздный гор. Казанской губ. Чебоксары, съ 5022 жит., въ разстояніи отъ СПБ. 1284 вер., Москвы 680 вер. и губернскаго города 146 вер. Чебоксары столица чувашъ, центръ ихъ торговыхъ и промышленныхъ предпріятій, но въ городѣ сами чуваша не занимаютъ какого либо почетнаго выдающагося положенія: ихъ почти незамѣтно за исключеніемъ базарныхъ дней. Названіе города производятъ отъ именъ жившихъ здѣсь въ стародавнія времена двухъ старцевъ чувашъ, наблюдавшихъ за исполненіемъ религіозныхъ обрядовъ (іомзъ),—Чебака и Сара. Въ 1767 г. Императрица Екатерина II посѣтила Чебоксары и

затѣмъ въ письмѣ къ гр. Панину писала, говоря о Н.-Новгородѣ, выражалась такъ: «сей городъ ситуаціей прекрасенъ, но строеніемъ мерзокъ; все либо на боку лежитъ, либо близко того; Чебоксарь во всемъ для меня лучше Нижняго-Новгорода». Въ настоящее время такое сравненіе и въ голову не можетъ придти. Въ городѣ много церквей (14); нѣкоторыя грозятъ разрушеніемъ. Черезъ годъ послѣ взятія Казани деревня Чебоксарова была переименована въ городъ, а въ слѣдующемъ году Св. Гурій, архиепископъ Казанскій, перенесъ сюда изъ с. Владимірскаго чудотворную икону Божіей Матери. Въ Троицкомъ монастырѣ, находящемся въ городѣ и основанномъ въ времена Іоанна Грознаго, находится образъ Св. Николая чудотворца, особенно чтимый мѣстными народностями—русскими, чувашами, черемисами и татарами: клятва передъ этимъ образомъ нерѣдко рѣшаетъ споры и гражданскіе процессы. Жители г. Чебоксарь занимаются торговлей и собираніемъ тряпья, чугуна, костей, орѣховъ и яицъ и дѣлають торговый оборотъ до 500 тыс. руб.

Въ 10 вер. отъ Чебоксарь находится мѣсто, гдѣ и до сего времени чуваша приносятъ свои языческія жертвоприношенія, состоящія изъ пряниковъ и водки.

Пароходы: въ Нижній и Казань нѣсколько разъ въ день. Цѣны (почтов. пароходы Бр. Каменскихъ)—въ Нижній 3 р. 65 к., 2 р. 35 к., 80 к., въ Казань 2 р. 15 к., 1 р. 35 к., 40 к.

Нижне Чебоксарь—перекать Чебоксарскій и на 1493 вер. съ правой стороны въ Волгу. впадаетъ р. Цивиль (въ 40 вер. къ югу отъ Волги расположенъ уѣздн. гор. Казанской губ. Цивильскъ) и Ельниковскій перекать. На 1498 вер. теченія въ Волгу съ правой стороны впадаетъ р. Сундырка и красиво расположенъ Маринскій посадъ или Сундырь, ведущій значит. хлѣбн. торговлю.

Жителей 4161 человек; занятіе жителей торговля и промыслы: кузнечный и столярный. Въ Маринскомъ посадѣ 3 каменныхъ церкви, 3 училища и пароходная пристань.

На 1503 вер. слѣва въ Волгу впадаетъ р. Б. Кокшага, ниже впаденія ея с. **Кокшайское**; на 1506 вер. слѣва въ Волгу впадаетъ р. Малая Кокшага; обѣ р.р. Кокшаги берутъ начало въ Вятской губ. и въ весенее время сплавыя рѣки. На Мал. Кокшагѣ въ 60 вер. отъ Волги расположенъ уѣздн. гор. Казанской губ. Царевококшайскъ. Ниже впаденія М. Кокшаги на Волгѣ перекалъ Верхне-Ураковскій и Волга до 1550 вер. теченія (Козловка) принимаетъ направленіе на Ю.-В.

На 1528 вер. теченія на прав. б. Волги д. Чекуры, а на лѣв. б. Звениговскій затонъ; на 1547 вер. слѣва впадаетъ въ Волгу р. Иеть. На 1550 вер. на прав. бер. Волги находится с. **Козловка** съ пароходн. прист. Козловка—извѣстная яичная пристань. Сюда изъ окрестныхъ сель и деревень свозится запасъ яицъ болѣе 2 милл. шт. для отправки въ Казань частію на мыловаренные заводы, а частію для продажи ихъ за границу (въ Казани есть заводъ консервированія яицъ сушкой). Помимо этого значенія Козловка еще замѣчательна какъ хлѣбная пристань.

На 1570 вер. теченія Волги на прав. бер. с. **Вязовые**; здѣсь перевозъ черезъ Волгу Московско-Казанской жел. дор. На 1580 вер. теченія Волги съ правой стороны въ нее впадаетъ довольно значительная рѣка Свіага, текущая изъ Симбирской губ. на протяженіи 341 версты, при устьѣ судоходная. Близъ устья ея въ сторонѣ отъ Волги расположенъ уѣздный гор. Казанской губ. **Свіяжскъ**, съ 2831 жит., занимающихся вязан. рыболов. сѣтей и торговлей. Городъ основанъ во времена походовъ Іоанна Гроз-

наго подь Казань, въ 1781 г. сдѣланъ уѣздн. городомъ. *Достопримѣтельности*: Успенскій первоклассный монастырь (основ. 1555 г. по взятіи Казани), первымъ настоят. этого монастыря былъ св. Германъ, впослѣдствіи архіепископъ казанскій; мощи святит. почиваютъ въ монастырѣ (свят. урожд. г. Старицы Тверской губ.—смотри. 44 стр.). Въ монастырѣ древн. храмъ св. Николая (освящ. 6 дек. 1557 г.), келія св. Германа (длина 1½ саж., ширина 1 саж.) съ древней иконой Божіей Матери «Умиленіе»; второй храмъ Успенскій (освящ. 1561 г.). Хранятся: холщевый антиминсъ, освящ. св. Германомъ, служебникъ, писанный св. Германомъ, желѣзныя рипиды и деревянный посохъ.

Пароходной пристани въ Свіязскѣ нѣтъ, но сообщеніе съ Казанью совершается три раза въ день особымъ пароходомъ изъ Казани.

Ниже г. Свіязска при самомъ устьѣ р. Свіаги расположена на горномъ уступѣ окруженная лѣсомъ Макарьевская подгорная пустынь (основ. препод. Макаріемъ во время пребыванія его въ плѣну).

По правому нагорному бер. Волги, ниже впаденія р. Свіаги начинаются дачныя мѣстности для жит. Казани, а въ горахъ добыча извѣстняка.

На 1604 вер. теченія на прав. бер. Волги с. Верхній Услонъ (основ. въ концѣ XVI в.); здѣсь въ 1728 году князь Александръ Даниловичъ Меншиковъ, на пути въ ссылку, похоронилъ свою супругу. На 1605 вер. теченія на лѣв. бер. Волги, при впаденіи въ нее р. Казанки, пристань г. Казани «Устье», откуда до Казани 7 вер. (конно-желѣзн. дорога).

К а з а н ь.

На 1605 вер. теченія Волги съ лѣвой стороны, въ 7 вер. отъ берега, расположенъ губ. гор. Казань, съ 131,508 жит., въ разстояніи отъ СПБ. 1589 вер. и Москвы 979 вер. по желѣзной дорогѣ. Древняя столица татарскаго царства Казань была первоначально основана въ 1298 г. на томъ мѣстѣ, гдѣ теперь находится заштат. гор. Арскъ (въ 45 вер. отъ наст. Казани). Старая Казань въ 1339 г. была разрушена русскими, а въ 1402 г. татарскій Ханъ Улу-Махметъ основалъ новую Казань, гдѣ и теперь стоитъ городъ.

Въ началѣ Казань не имѣла ни политическаго, ни торговаго значенія: и то, и другое усилилось только съ паденіемъ города Булгарь. Вновь выстроенная Казань привлекала разныхъ торговцевъ преимущественно юго-восточныхъ странъ и вскорѣ сдѣлалась значительнымъ городомъ. Казань была взята и разорена при Иоаннѣ III въ 1469 и 1487 гг.; при Иоаннѣ IV она также нѣсколько разъ была въ рукахъ русскихъ. Въ 1552 г., послѣ рѣшительнаго и общаго штурма, сопровождавшагося подкопами подъ городскія стѣны, городъ взятъ приступомъ. Въ 1553 г. въ бывшемъ Казанскомъ царствѣ вспыхнулъ мятежъ, который хотя вскорѣ былъ усмиренъ, но заставилъ московское правительство принять мѣры къ скорѣйшему обрусѣнію края. Съ этой цѣлью, въ 1555 г., учреждена казанская епархія и московскимъ соборомъ поставленъ во архіепископа Казанскаго и Свіязскаго св. Гурій. Отправленіе архіепископа Гурія на епархію было обставлено большимъ торжествомъ: это былъ другой, духовный походъ на Казанское царство. Въ обрусѣніи и просвѣщеніи казанскаго края св. Гурій—яркая звѣзда.

«Въ смутное время» Казань, послѣ нѣкотораго колебанія, присоединилась къ общему народному возстанію противъ поля-

ковъ. Къ числу народныхъ бѣдствій, отъ которыхъ всего чаще страдала Казань, принадлежать пожары: въ 1579, 1749, 1842 и 1848 гг.—ими былъ истребленъ почти весь городъ. Въ 1654 г. отъ мороваго повѣтрія умерло до 48 тыс. человекъ. Въ 1708 г. Казань назначена губернскимъ городомъ, а 10 лѣтъ спустя здѣсь учреждено адмиралтейство для Каспійскаго флота.

Общее расположеніе города. Городъ Казань состоитъ собственно изъ города и нѣсколькихъ пригородныхъ слободъ; нѣкоторыя изъ нихъ уже совершенно слились съ городомъ. Городъ расположенъ большею частью на низкомъ мѣстѣ, только кремль, Воскресенская и нѣсколько др. улицъ, ближайшихъ къ Арскому полю, расположены на возвышенной мѣстности. Канавой Булакомъ и озеръ. Кабаномъ городъ дѣлится на двѣ части: лѣвую лучшую часть города и правую—заселенную татарами. Озеро Кабанъ расположено въ живописной мѣстности; длина его 3 вер. шир. отъ 15 до 200 саж. По берегамъ его дачи, ботанической садъ, архіерейская дача, юнкерскіе лѣтніе бараки и кумысныя заведенія. Канава Булакъ—самое антисанитарное мѣсто Казани. Лучшая улица—Воскресенская, начинается отъ Спасской башни кремля и идетъ на востокъ; на ней помѣщаются: дума, судебная палата, окружный судъ, пассажъ, лучшіе магазины и гостинницы. Воскресенская улица заканчивается двумя грандіозными зданіями: съ одной стороны—университетъ, съ другой—клиника. На театральной площ. театръ и зданія дворянскаго собранія. Здѣсь-же не вдалекѣ Черное озеро (теперь засыпанное)—обычное мѣсто гуляній казанцевъ. Центромъ торговаго движенія служитъ Проломная ул., идущая параллельно Воскресенской. По красотѣ зданій замѣч. Грузинская ул., выходящая на Арское поле (битвы Русскихъ съ татарами). За Арскимъ полемъ—паркъ, называемый «Русская и Нѣмецкая Швейцарія», отлич. своею живописностью. Третья часть Казани составляетъ Адмиралтей-

зкая слобода, отстоящая отъ города ближе къ Волгѣ на 2 вер. и по виѣшнему виду напоминающая уѣздн. городъ; соединяется съ городомъ каменной дамбой. Четвертая часть Казани «Устье» въ 7 верстахъ отъ города—лѣтній городъ; здѣсь пристань и конторки пассажирскихъ пароходовъ. Въ разливъ «Устье» затопляется и пароходныя конторки подводятся къ самой Казани.

Достопримѣчательности: Казанскій каменный кремль построень по приказанію Іоанна Грознаго, вскорѣ послѣ покоренія Казани, взамѣнъ стараго кремля съ деревянными стѣнами, уничтоженнаго при взятіи Казани 2 окт. 1552 г., отъ котораго осталась одна Сююнбекина башня. Окружность кремля 735 саж. Въ кремль: Кааедральный Благовѣщ. соборъ, основ. 6 октября 1552 г. дерев. Іоанномъ Грознымъ; затѣмъ въ 1562 г. стараніемъ перваго Казанскаго архіепископа св. Гурія перестроень каменнымъ. Въ соборѣ нетлѣнно почиваютъ мощи св. Гурія, около раки облаченіе изъ камки, въ которомъ святит. лежалъ во гробѣ, его архипаст. жезлъ, приспособленный опираться на него грудью (святит. былъ слабъ ногами); три иконы—вкладъ Іоанна Грознаго: Господа Вседержителя, Тихвинской Божіей Матери и Николая Чудотворца; плащаница XVI в., панагія съ част. мощей св. Гурія; ризы св. Гурія изъ простой ткани; обломокъ дубоваго гроба святителя и др. предм.

Спасопреображенскій мужской монастырь (основ. въ 1566 г. по повелѣнію Іоанна Грознаго). Въ соборномъ храмѣ монастыря почиваютъ мощи св. Варсонофія, перваго настоят. монастыря и ближайшаго сподвижника въ дѣлѣ просвѣщенія Казанскаго края св. Гурія. Въ ризницѣ этого монастыря хранятся: шитыя шелками и золотомъ церковныя одежды боярынями XVI в., серебрян. ковчегъ временъ Іоанна Грознаго и друг. сосуды начала XVI в., уставъ, писанный (первая половина) самимъ св. Варсонофіемъ и его деревянный жезлъ, окованный снизу желѣзомъ съ узорами.

Спасская башня первоначально была основана деревян. царемъ Иоанномъ IV на тѣмъ мѣстѣ, гдѣ стояло по взятіи Казани царское знамя съ изображеніемъ Нерукотвореннаго образа Спасителя. Черезъ три года по взятіи Казани, при постройкѣ каменнаго кремля, она замѣнена каменной. Внутри башни церковь Нерукотвореннаго Спаса. Много разъ подвергалась эта башня пожарамъ (особ. 1815 г.). Въ 1836 году Государь Императоръ Николай Павловичъ приказалъ ее возобновить и церковь Спасской башни назначилъ для военныхъ чиновъ. Дворецъ съ церковію — квартира начальника губерніи и помѣщеніе его канцеляріи. Архіерейскій домъ близъ собора, съ церковію во имя св. Гурія. Присутственныя мѣста — губернское правленіе, казначейство, контрольная и казенная палаты, духовная консисторія и юнкерское училище здѣсь-же въ кремль. Какъ памятникъ татарскаго владычества и зодчества въ кремль сохранилась Сююбекина башня (недалеко отъ Кааедральнаго собора), высотой около 35 саж., въ 7 уступообразныхъ этажей, надъ которыми возвышается шпиць съ русскимъ орломъ. Кѣмъ построена эта башня неизвѣстно. По татарскимъ преданіямъ: 1) она остатокъ ханскаго дворца; 2) — намогильный памятникъ надъ благочестивымъ магометаниномъ, изъ черепа котораго бьетъ тайницкій родникъ; 3) — утверждаютъ, что башня построена ханшей Сююбекой, женой послѣднихъ трехъ Казанскихъ хановъ. Въ срединѣ нижняго этажа башни — проѣздъ, называемый Тайницкія ворота.

Внѣ кремля къ сѣверу расположенъ Богородицкій Казанскій женскій монастырь, построенный въ 1579 г. по случаю явленія иконы Казанскія Божіей Матери. 8 іюля 1579 г. послѣ чудеснаго сновидѣнія икона была найдена 10 лѣтней дочерью стрѣльца Онучина Матроной. Новоявленная икона явила чудеса и затѣмъ была отправлена въ Москву архіепископомъ Казанскимъ, оста-

вившимъ съ новоявленной иконы точный списокъ. Царь Іоаннь ІV повелѣлъ на мѣстѣ обрѣтенія иконы построить дѣвичій монастырь. Обрѣтшая икону отроковица Матрона обрекла себя въ иночество и была первой монахиней Казанскаго монастыря. Въ началѣ XVII в. икона Казанской Божіей Матери приобрѣла всероссійское значеніе и уваженіе: списокъ съ нея былъ въ станѣ русскаго войска; ея помощи приписывали и спасеніе Москвы отъ поляковъ. Царь Михаилъ Ѳеодоровичъ установилъ празднованіе Св. Иконѣ Казанской Божіей Матери 8 іюля—день обрѣтенія иконы и 22 октября—день освобожденія Москвы отъ поляковъ. Икона Казанской Божіей Матери древняго письма, имѣетъ двѣ ризы: одна изъ чистаго золота съ 18 крупными брилліантами и 412 драгоцѣнными камнями, а другая сплошь унизана жемчугомъ съ брилліантовой короной, пожертвованной Императрицей. Екатериной II во время посѣщенія ею г. Казани въ 1767 г., риза эта украшена 479 брилліантами, 100 алмазами и 1120 друг. драгоцѣнными камнями. Среди монастыря величественно возвышается пятиглавый соборный храмъ (стиль возрожденія), построенный въ 1804 г. Передъ иконой Казанской Божіей Матери ежедневно съ 8 час. утра и до поздней ночи служатъ молебны; поклониться св. иконѣ считаютъ долгомъ всѣ посѣщающіе Казань. Зилантовъ Успенскій мужской монастырь въ Адмиралтейской слоб., первонач. былъ заложенъ Іоанномъ Грознымъ на лѣв. бер. р. Казанки, гдѣ стоялъ станъ русскихъ войскъ при осадкѣ Казани, но затѣмъ по причинѣ размытія ограды перенесенъ на настоящее мѣсто. Соборъ монастырскій построенъ въ 1625 г.; иконостасъ пожертвованъ царицей Анастасіей Романовной; мѣстная икона Смоленской Божіей Матери, бывшая въ походѣ Іоанна Грознаго подъ Казань. Кизическій Введенскій мужской монастырь, при Кизической слоб., основанъ въ 1701 г. Іоанно-Предтеченскій мужской монастырь въ Казани, основанъ въ 1557

г. архієпископомъ Германомъ. Петропавловскій соборъ (оригинальной архитектуры) на Петропавловской ул., построенъ въ 1726 г. въ память посѣщенія г. Казани Императоромъ Петромъ Великимъ. Тихвинская церковь на Тихвинской ул., съ особо чтимой чудотворной иконой Тихвинской Божіей Матери древняго письма. Памятникъ по убиеннымъ при взятіи Казани въ 1552 г., на бер. р. Казанки, оригинальной архитектуры церковь, высотой 10 саж. и основ. по 10 саж. сторона. Постр. въ 1823 г., стоилъ 300,315 руб. Сюда 2 окт. ежегодно бываетъ крестный ходъ изъ Зилантова монастыря. Памятникъ Императору Александру II на Ивановской площади между зданіями Городской Думы, Музея и Спасской башни; открытъ 30 августа 1895 г. Памятникъ Гавр. Романовичу Державину въ Державинскомъ садикѣ, сооруженъ въ 1846 г. по повсемѣстной подпискѣ въ Россіи и былъ поставленъ на Университетскомъ дворѣ, но въ 1871 г. по ходатайству земства перенесенъ на настоящее мѣсто. Памятникъ математику Лобачевскому, виж. урожденцу. Галера «Тверь», на которой Императрица Екатерина II прибыла въ 1767 г. въ Казань, шлюпка Императора Павла. Императорскій Казанскій Университетъ (888 студ.) и Клиники на концѣ Воскресенской улицы, основанъ въ 1804 г.; домовая университет. церковь Воздвиженія Животворящаго креста, постр. въ 1825 г.; замѣчательнъ запрестольный образъ «Несеніе креста Господня», писанный студентомъ Ник. Мусинымъ-Пушкинымъ. При университетѣ библіотека 129 тыс. томовъ, въ томъ числѣ много рѣдкихъ экземпляровъ—книга царствъ Пражск. изд. 1518 г., «Дѣянія Апостольскія» Московск. изд. 1564 г., «Библія Острожская» 1581 г. «Уложеніе царя Алексѣя Михайловича» 1649 г., Свитокъ «Моисеево Пятовнижіе» на кожѣ (50 кож. длиною 47 ар. 6¼ вершк., при ширинѣ 1 ар.). Собственноручная тетрадь стихотвореній Державина, столъ, кресло и письменный приборъ его. При университетѣ музей

историко-этнографическій (основ. въ 1823 г.), Минералогическій кабинетъ, самородки золота вѣс. 7 ф. 44 зол. и самородокъ платины 1 ф. 28 золотн.—пожертв. въ 1844 г. Императоромъ Николаемъ I, Зоологическій кабинетъ, Анатомическій театръ и обсерваторія. Казанская Духовная Академія, (228 студ.), основана въ 1842 г. (богатая библіотека, переданная изъ Соловецкаго монастыря въ 1855 г., состоитъ изъ 47 тыс. томовъ преимущественно рукописей и старинныхъ книгъ). Императорская 1-я гимназія, открыта въ 1758 г., одна изъ старѣйшихъ гимназій Россіи. Учительскій институтъ, открытъ въ 1876 г. Учительская инородческая семинарія, открыта въ 1872 г. 26 сентяб., съ именемъ которой тѣсно связана память директора ея Николая Ивановича Ильминскаго, всецѣло преданнаго просвѣщенію инородцевъ. Центральная крещено-татарская школа, открытая первоначально Ник. Ив. Ильминскимъ вмѣстѣ съ учителемъ Василиемъ Тимофеевымъ на свои средства для обученія крещено татарскихъ дѣтей, первоначально на 20 учениковъ, но затѣмъ ей было оказано пособіе отъ св. Синода и города. При этой школѣ въ 1871 году устроенъ однопрестольный храмъ, сооруженный въ 1871 г.; особенно замѣчательна мѣстная икона Спасителя, съ раскрытымъ Евангеліемъ, въ которомъ по татарски написано: «шедше въ міръ весь, проповѣдите Евангеліе всей твари». Въ этой церкви богослуженіе совершается на славянскомъ и татарскомъ языкѣ, при прекрасномъ хоровомъ пѣніи.

Изъ другихъ учебныхъ заведеній г. Казани замѣчательны: Родіоновскій институтъ благородныхъ дѣвицъ (основ. въ 1841 г.), Маріинская женская гимн. (основ. въ 1859 г.) и Ксеніинская женская гимн., открытая въ августъ 1876 г. Фельдшерская школа мужская и женская, ветеринарный институтъ, земская учительская школа, женская семинарія, татарская учительская школа (основ. 1876 г.) и др. зав. Вообще Казань—центръ умственного просвѣщенія и разсадникъ европейской культуры на востокѣ Европейской Россіи.

Фабрично-заводская и торговая промышленность Казани весьма развита, благодаря географическому положенію города, значительному числу промышленнаго татарскаго населенія и дешевизнѣ рабочихъ рукъ, вслѣдствіе невозможности для мѣстныхъ крестьянъ обезпечить себя одними сельскохозяйственными занятіями. Преобладаютъ заводы, обрабатывающіе животные продукты, затѣмъ сельскохозяйственные продукты и пр. Изъ животныхъ продуктовъ болѣе всего обрабатывается сало и кожи. Изъ фабрикъ и заводовъ замѣчательны: Высочайше утвержд. торгово-промышленное общество Алафузовскихъ фабрикъ и заводовъ. Фабрики: льнопрядильная, ткацкая, обработка тканей непромык. сост. Заводы: кожевенный и клеоварный. Мастерскія: шорная, обмундировальная, закройная и др. Кожевенный заводъ Прибытковой, Адм. ул., соб. д. Мыловаренные: «бр. Крестовниковыхъ» фабрично-торговое товарищ., 5 част., соб. д. Арасланова, Бол. Мѣщ., соб. д. Мельницы: Ефремова, Соколов. ул., соб. д., Леонтьева, Подлужек. ул., соб. д., Шашова на р. Казанкѣ и Романовская паровая кручатная мельница' (до 1200 пуд. въ день). Главнѣйшіе предметы оптовой торговли: хлѣбные продукты, коженые товары, сало, мыло, свѣчи и пушной товаръ. На Казанскихъ пристаняхъ нагружается ежегодно около 4½ милл. и выгружается около 8 милл. пуд., въ томъ числѣ хлѣбныхъ продуктовъ до 4 милл. Казань поддерживаетъ весьма значительныя торговыя сношенія съ Китаемъ, Бухарою, Хивою и Персіей, причемъ русскіе купцы торгуютъ съ первою и послѣднею, а татарскіе торговые дома ведутъ торговлю съ Хивою и Бухарою. Близость Н.-Новгорода—причина тому, что Казань не имѣетъ значительныхъ ярмарокъ.

Вблизи Казани, въ с. Хижицы и около него, въ 4 вер. отъ города Кумысо-лѣчебныя заведенія и въ самой Казани, въ Подлужской слободѣ.

Вокзалъ Московско-Казанской желѣзной дороги построенъ въ Ямской улицѣ, близъ центральной части города.

Гостинницы: Франція, Европа, Камско-Волжскіе номера, на Воскресенской ул., номера Михайлова, на Николаевской площ., Архиповой, на Черноозерекской ул., Биржевая гостинница, Никольскіе и Сибирскіе номера, на Проломной ул., «Ярославское подворье», Лилицына, на Гостинно-Двор. ул., соб. д. (цѣны отъ 50 к.), Рыбнорядскіе номера Музурова, на Рыбнорядск. ул. **Извозчики** изъ города на «Устье» 60—75 к.; туда и обратно 1 руб.; за конецъ въ городѣ 15 к., за часъ 40 к., за день 3 р. **Конно-железная дорога** отъ пристани до города 5—15 к.; въ городѣ 3—5 к.

Пароходы вверхъ и внизъ по Волгѣ и въ Каму нѣсколько разъ въ день.

Цѣны за проѣздъ пассажировъ слѣдующія:

На почтовыхъ пароходахъ Бр. Каменскихъ

Отъ Казани	I кл.	II кл.	III кл.
до Н.-Новгорода	4 р. 80 к.	3 р. 30 к.	1 р. — к.
» Перми	9 » — »	7 » — »	2 » — »
» Оханска	8 » 10 »	6 » 50 »	1 » 85 »
» Саранула	7 » — »	5 » 10 »	1 » 45 »
» Пьянаго-Бора	5 » 35 »	4 » — »	1 » 25 »
» Елабуги	4 » 25 »	3 » — »	1 » 5 »
» Чистополя	3 » — »	1 » 85 »	— » 75 »
» Лаишева	2 » 25 »	1 » 15 »	— » 45 »

На пароходахъ «Самолетъ», «Кавказъ и Меркурій» и «по Волгѣ».

до Астрахани	21 р. 35 к.	15 р. 25 к.	6 р. 10 к.
» Царицына	16 » 45 »	11 » 75 »	4 » 70 »
» Камышина	14 » 70 »	10 » 50 »	4 » 20 »
» Саратова	12 » 25 »	8 » 75 »	3 » 50 »
» Вольска	10 » 65 »	7 » 60 »	3 » 5 »
» Сызрани	8 » 25 »	5 » 90 »	2 » 35 »
» Самары	6 » 65 »	4 » 75 »	1 » 90 »
» Симбирска	4 » 5 »	2 » 70 »	1 » 35 »

Книжная торговля А. А. Дубровина, Воскр. ул., Гостинный дворъ № 1; Бр. Башмаковыхъ, Воскр. ул.

Отъ устья р. Казанки Волга дѣлаеть крутой поворотъ къ югу и течеть въ этомъ направленіи съ небольшимъ уклономъ къ востоку.

На 1611 вер. теченія на лѣв. бер. пристань Бакалдинская на 1617 вер. у прав. бер. затонъ Орефьевскій и перекать Нижне-Бакалдинскій, на 1619 вер. (прав. бер.) с. Нижній Услонь.

На 1622 вер. на прав. бер. с. Ключищи, получило свое названіе отъ протекающихъ по селу во множествѣ ключей и родниковъ. По преданію здѣсь была лѣсистая мѣстность и первымъ поселенцемъ ея былъ какой-то казакъ. Селеніе было помѣщичье и принадлежало Нарышкинымъ, которыми въ 1804 г. выстроена каменная церковь. (Лѣнное изображеніе главы св. Іоанна Предтечи пожертвов. Нарышкиной).

На 1624 вер. на прав. бер. д. Матюшина и перекать Матюшинскій.

На 1628 вер. на прав. бер. с. Ташевка Свіязскаго уѣзда; основаніе села относится къ началу XVII вѣка, и въ числѣ прочихъ селеній грамотой царей Іоанна и Петра была пожалована Нарышкину. Село расположено между двухъ горъ; здѣсь прежде укрывались разбойники.

На 1637 вер. теченія на прав. бер. с. Шеланга, Свіязскаго уѣзда, названіе получила отъ рѣки Шеланги; на Волгѣ перекать Шеланговскій. Основаніе села относится къ концу XVI вѣка. Послѣ покоренія Казани поселились здѣсь пришедшіе изъ разныхъ мѣстъ русскіе крестьяне, принадлежавшіе дворцовому вѣдомству. Въ 1693 году село и окружающая мѣстность были пожа-

лованы Кириллу Нарышкину. Каменная церковь въ селѣ построена въ 1786 г., въ которой находится древняя икона во имя Николая Чудотворца.

На 1646 вер. теченія (прав. бер.) д. Любышка (пристань овса, пшеницы и льняного сѣмени); на 1649 вер. Теньковская мель, а на прав. бер. с. Теньки; на 1656 вер. на прав. бер. с. Буртасы и Буртасовскій перекачь. На 1660 вер. мель Красновидовская; на 1665 вер. на прав. бер. с. Антоновка (яблоки известной антоновской породы)—центр яблочныхъ садовъ Казанской губ., начинающихся на прав. бер. Волги отъ Верхняго Услона. На 1676 вер. слѣва отмель Верхне-Богородская.

На 1678 вер. теченія на прав. бер. с. Богородское, съ пароходной пристанью въ 74 вер. отъ Казани. Основаніе села относится къ XVII ст. Послѣ взятія Казани, Іоаннъ Грозный образовалъ Казанскую епархію и архіепископу ея пожаловалъ земли и рыбныя ловли около устья Камы. Изъ грамоты царской видно, что въ 1692 г. уже существовало село съ деревянной церковью.

На 1682 вер. теченія перекачь Нижне-Богородскій.

Мѣстность ниже Казани до устья Камы по плодородію почвы, благопріятному садоводству по правому берегу, возможности работать на Волгѣ лишній рубль могла составить для жителей этой мѣстности основаніе къ благосостоянію, но эта легкость заработка и добычи для насущнаго обихода средствъ создала то, что про жителей селъ Теньки и Любышки на Волгѣ составила поговорка, какъ о первыхъ пьяницахъ всего Поволжья. Жители же лѣваго низменнаго бер., не пользуясь плодородной землей, хотя и не поставленные въ невыгодныя жизненныя условія, создали себѣ занятіе прошеніе милостыни (Казанскія сироты) «на погорѣлое».

V. Отъ устья Камы до Каспійскаго моря.

На 1685 вер. теченія Волга съ лѣвой стороны принимаетъ важный и многоводный притокъ р. Каму, имѣющую теченія 1768 вер., изъ которыхъ 1139 вер. теченія (отъ устья р. Вишеры) удобны для пароходства. Кама беретъ свое начало въ Глазовскомъ уѣздѣ Вятской губ. въ 85 вер. отъ г. Оханска къ западу въ одной мѣстности, гдѣ беретъ начало и ея притокъ р. Вятка, и течетъ сперва на западъ, затѣмъ дѣлаетъ поворотъ къ сѣверо-востоку и въ Чердынскомъ уѣздѣ, на 629 вер. своего теченія принявъ судоходную и пароходн. р. Вишеру (пароходн. притоки Вишеры, Колва и Вишерка), сама дѣлается пароходной. Отъ г. Соликамска до Перми судоходные притоки Камы справа: Инва и Обва, а слѣва, нѣсколько выше Перми, Сылва съ прит. Чусовой. Отъ Перми до слиянія Камы съ Волгой у первой два значительныхъ притока: слѣва — р. Вѣлая, а справа — р. Вятка. Занимая большую рѣчную область предгорій средняго и южнаго Урала, Кама до своего слиянія съ Волгой длиннѣе самой Волги на 83 вер. *).

*) И здѣсь, какъ при впаденіи Оки, является поводъ къ различнымъ спорамъ: какая рѣка впадетъ — Волга-ли въ Каму, или Кама въ Волгу. Последнее мнѣніе нѣкоторыхъ ученыхъ даетъ слѣдующій признакъ устья рѣкъ: каждая рѣка при своемъ впаденіи имѣетъ мели и перекаты, такъ какъ оставляетъ въ концѣ своего русла въ наносы и отдаетъ главной рѣкѣ только свои воды. Поэтому, при слияніи рѣкъ, нужно считать ту рѣку главной, у которой выше слиянія нѣтъ мелей и перекатовъ. Поэтому мнѣнію выходить: Волга кончается у Н.-Новгорода, Ока кончается у с. Богородскаго, а Кама, принявъ притокъ Оку, несетъ свои воды къ Каспію. У Волги выше слиянія съ Окой — много мелей и перекатовъ, точно также и выше слиянія съ Камой — много мелей и перекатовъ, а Ока и Кама при устьѣ не имѣютъ перекатовъ. Можетъ быть впоследствии и докажутъ, что одна магистральная рѣка Кама, параллельная Уральскому горному хребту, течетъ съ сѣвера на югъ, длиною 3573 вер., съ запада принимаетъ въ себя воды мелководныхъ рѣкъ Волги и Оки и т. д. въ этомъ родѣ.

Издавна Кама служила естественнымъ судоходнымъ путемъ изъ Европейской Россіи въ Сибирь и установившееся во второй половинѣ текущаго столѣтія правильное пароходство по р. Камѣ доказало насколько Кама, какъ естественный путь въ Сибирь, необходима для торгово-промышленнаго обмѣна Европейской Россіи и Сибири. Пionерами развитія частнаго пароходнаго дѣла на р. Камѣ и упроченія торгово-промышленнаго обмѣна Россіи и Сибири естественнымъ путемъ были основатели Торговаго Дома «Бр. Каменскіе» Оедоръ и Григорій Кузьмичи Каменскіе. И теперь представители этого Торговаго Дома съ честію продолжаютъ дѣло, начатое ихъ родителями, имѣя ежедневное почтово-пассажи́рское пароходство по р. Камѣ отъ Н.-Новгорода до Перми, грузовое движеніе буксирными пароходами и множество торговыхъ и транспортныхъ конторъ въ Европейской Россіи, Сибири и Средней Азій.

Принявъ Каму и увеличившись ея водами, Волга принимаетъ направленіе на Ю.-В. до 1730 вер. своего теченія.

На 1709 вер. теченія слѣва впадаетъ въ Волгу р. Бездна, образуя при своемъ устьѣ Спасскій затонъ (Березовая грива), принадлежащій пароходному общ. «Кавказъ и Меркурій», здѣсь механическая фабрика общества и производится ремонтъ пароходовъ. Затонъ съ механич. фабриками представляетъ собою видъ уѣзднаго городка. Отъ Спасскаго затона до г. Спасска Казанской губ. 12 верстъ. Въ 20 вер. ниже Спасскаго затона въ луговой сторонѣ, въ 8 вер. отъ берега Волги находится с. Болгары (Успенское), бывшая столица древяго Болгарскаго царства, существовавшаго въ X—XIII вв. Изъ древностей замѣчательны: надгробныя камни, четырехугольникъ, большой валъ, древнія монеты и др. вещи. Малый Минаретъ. Судная палата, какъ

памятникъ древняго величія Болгаріи. Болгары (с. Успенское), въ настоящее время привлекаетъ вниманіе многихъ ученыхъ и туристовъ.

Т е т ю ш и.

На 1735 вер. теченія на прав. бер. Волги расположенъ уѣздный городъ Казанской губ. Тетюши, съ 4795 жит., въ разстояніи отъ СІБ. 1580 вер., Москвы 976 вер. и губернскаго гор. 143 вер. Пароходная пристань. Значительная хлѣбная торговля. Городъ былъ извѣстенъ въ XVI в., подъ названіемъ «Тетюшской Засѣки» съ укрѣпленіемъ валовъ и рововъ, гдѣ были наблюдат. посты. Названіе Тетюши произошло отъ имени основат. города татарскаго князька Тетюша. Въ Тетюшевскомъ соборѣ чудотворная икона Казанской Божіей Матери.

На 1750 вер. (прав. бер.) Старые Тетюши или Богородицкій рынокъ (мысь) и часовня на обрывѣ; преданіе говоритъ, что нѣкій болгарскій царь имѣлъ женой плѣнницу, дочь русскаго какого-то князя или знатнаго боярина, не согласившуюся перемѣнить православную вѣру въ плѣну и царскомъ почетѣ. Мужъ ея магометанинъ разрѣшалъ ей въ великій постъ съ лѣваго берега Волги, изъ столицы Болгаріи, переправляться на правый бер. Волги (настоящ. мѣст.), исполнять христіанскія обязанности молитвы Богу и поста при этой часовнѣ на мысу. Царица христіанка по окончаніи поста возвращалась къ своему мужу магометанину. Въ концѣ XVI в. и въ началѣ XVII в. на этомъ мѣстѣ, говоритъ преданіе, стоялъ монастырь, уничтоженный волжской вольницей. Къ концѣ XVIII в. на мѣстѣ теперешн. часовни обрѣтена икона Казанской Божіей Матери, находящ. въ Тетюшскомъ соборѣ.

Близъ горъ Тетюшъ, на землѣ с. Воскресенскаго, находятся пещеры, въ которыхъ два озера—одно никогда не замерзающее, а другое—всегда покрытое льдомъ.

Съ 1770 вер. до 1783 вер. по прав. бер. Волги идутъ Щучьи или Зольныя горы.

На 1778 вер. теченія (лѣв. бер.) с. Старая Майна Самар. губ., ниже котораго Волга дѣлаетъ крутой поворотъ на западъ до 1800 вер. теченія.

На 1811 вер. на прав. бер. Волги с. Ундоры и Волга принимаетъ направленіе на югъ съ небольшимъ уклономъ къ востоку.

С и м б и р с к ъ .

На 1836 вер. теченія на правомъ нагорномъ берегу Волги расположенъ губернской городъ Симбирскъ, съ 41702 жит., въ разстояніи отъ СПБ. 1473 вер. и Москвы 869 верстъ.

Симбирскъ построенъ въ 1648 г. на мѣстѣ бывшаго здѣсь татарскаго урочища въ царствованіе Алексѣя Михайловича.

Въ 1670 г. къ городу подходилъ Стенька Разинъ со своей шайкой, но былъ отбитъ; это событіе въ Симбирскѣ празднуется ежегодно 21 мая крестнымъ ходомъ изъ всѣхъ церквей вокругъ стараго города, гдѣ была крѣпость. Затѣмъ въ 1671 г. Симбирскъ подвергся нападенію Федьки Шелудяка.

Во время пугачевщины Симбирскъ оставался неизмѣнно вѣренъ присягѣ, и на предложеніе сдаться—симбирцы категорически отказали Пугачеву въ выдачѣ ключей, несмотря ни на какія угрозы. За это Императрица Екатерина II, 22 декабря 1780 г., пожаловала городу гербъ (на синемъ фонѣ бѣлый столбъ съ золотою на немъ короною). Отчего дворяне долгое время и

подписывались «столбовыми дворянами». Въ томъ-же 1780 г. Симбирская провинція переименована была въ намѣстничество, а въ 1798 г. Симбирскъ сталъ губернскимъ городомъ.

Симбирскъ расположенъ на горѣ, спускающейся къ Волгѣ террасами, которыя покрыты густой зеленью садовъ. Съ «Вѣнца», симбирскаго «откоса», возвышающагося надъ уровнемъ рѣки на 50 саж., открывается прелестный видъ на Волгу и Заволжье. Вообще, Симбирскъ, по своему мѣстоположенію, принадлежитъ къ красивѣйшимъ мѣстностямъ Поволжья.

Пароходная пристань отъ главной части города въ четырехъ верстахъ, проѣздъ до пристани въ городъ идетъ по Петропавловкому [спуску, представляющему собою очевидный признакъ заботы о благоустройствѣ. Въ самомъ городѣ крутые обрывы берега Волги смѣняются площадью съ постепеннымъ уклономъ къ западу къ р. Свѣягѣ, протекающей по западной части города Симбирска (р. Свѣяга впадаетъ въ Волгу въ 25 вер. выше гор. Казани). По внѣшнему виду Симбирскъ производитъ впечатлѣніе малолюднаго города, но замѣчательнъ своими изящными постройками, троттуарами, общественными садами и внѣшнимъ благоустройствомъ. Главная улица города—Саратовская, соединяющ. съ прист. Петропавловскимъ спускомъ. На Вѣнцѣ лучшія зданія города: соборы (три), два городскихъ сада, памятникъ историку Карамзину (сооружен. въ 1844 г.), губернаторскій домъ, гимназія, зданія присутственныхъ мѣстъ и проч. Изъ храмовъ г. Симбирска замѣчательны: Николаевскій кафедральный соборъ зимній (построен. въ 1812 г. на мѣстѣ бывшаго деревяннаго Троицкаго собора), въ 1844 г. наименованъ Николаевскимъ. Въ соборѣ на престольный крестъ съ св. мощами; крестъ этотъ выносился къ войскамъ во время осады Симбирска Разинымъ и ковчегъ креста пробить непріятельскою пулею.

2) Троицкій кафедральный соборъ (лѣтній) воздвигнуть въ память отечественной войны 1812 г.; строился съ 1814—1844 г., замѣчат. прекрасной архитектурой и положеніемъ среди обширной площади. Орнаментовка собора — внутренняя и внѣшняя самая простая. Храмъ построенъ на мѣстѣ бывшаго здѣсь крѣпостнаго вала.

3) Вознесенскій соборъ (основанъ въ 1769 г., возведенъ въ степень собора въ 1844 г.) красивой архитектуры. Въ храмѣ частицы мощей св. Германа и образъ этого святителя, которымъ въ 1677 г. казанскій митрополитъ Маркеллъ благословилъ Симбирскъ.

4) Спасскій дѣвичій монастырь въ центрѣ города, построенъ одновременно съ городомъ, обнесенъ каменной стѣной съ 4 башнями. Въ обители двѣ церкви: во имя Спаса Нерукотвореннаго (построенная въ 1691 г.) и во имя святителя Алексія митрополита (построен. въ 1799 г.); чтимая чудотворная икона Спаса Нерукотвореннаго и Иверской Божіей Матери. При монастырѣ епархіальное женское училище.

5) Покровскій монастырь (нынѣ упраздненный), основ. въ концѣ XVII в. Въ 1832 г. переименованъ въ архіерейскій домъ. Нѣкоторое время здѣсь имѣлъ пребываніе мѣстн. преосвящен. (теперь архіерейскій домъ на Вѣнцѣ) и помѣщалась Консисторія. Изъ церквей приход. замѣч.: Воскресенская, постр. въ XVIII в., Никольская (постр. въ 1791 г. архит. Безейманомъ) оригинальной архит., Смоленская (противъ пассажир. прист.) съ особо чтимой горожанами иконой Смоленской Божіей Матери, Владимірская (Ильи Пророка), постр. въ 1725 г. и Успенская (единовѣрческая) — самая старинная въ гор. церковь, существовавшая при постр. города. Съ 1724 г. приходская, а затѣмъ единовѣрческая.

Въ городѣ Военный кадетскій корпусъ (съ 367 учен.), школа садоводства II разр. и Карамзинская бібліотека, открытая 18 апрѣля

1848 г. и заключающая болѣе 30,000 томовъ. Библиотека пользуется пособиями Высочайшихъ Особъ и Министерства Народнаго Просвѣщенія.

Вслѣдствіе отсутствія желѣзн. дор. Симбирскъ не имѣетъ выдающагося торговаго значенія. Главный предметъ торговли Симбирска—хлѣбъ и продукты сельскаго хозяйства, а также орудія для усовершенств. земледѣлія. Другіе города Поволжья (Самара и Саратовъ), благодаря желѣзнымъ дорогамъ, опередили Симбирскъ въ торговомъ отношеніи.

Изъ фабрикъ и заводовъ замѣч.: Винокуренный Сусоколовой съ производ. болѣе 3 милл. градусовъ. Мельницы: Былакирщикова двѣ съ паров. двигат. въ 25 силъ на Ново-Казанской ул. и Ярмароч. площ., Бородина сл. Часовня, Городск. Общ. Упр. на р. Свѣягъ и Красильникова на Ново-Казанск. ул. съ паров. двиг. въ 40 силъ.

Въ Симбирскѣ ярмарка сборная, продолжается двѣ недѣли (хлѣбъ, рыба, мануф. и колоніальный товаръ). Поставки. Обороты до 5 милл. руб.

Изъ живописныхъ окрестныхъ пунктовъ Симбирска слѣдуетъ упомянуть о такъ назыв. «Поливномъ Врагѣ» въ 7 вер. отъ города, гдѣ устроено кумысное заведеніе. Другая дачная мѣстность—д. Киндяковка (на югъ) въ 3—4 вер., славится своимъ обрывомъ, описаннымъ въ романѣ Гончарова «Обрывъ».

Гостиницы: Андреева, Троицкіе номера и Языковой. **Извозчики:** По городу конецъ 15 к., за часъ—30 к. Съ приганы въ городъ въ рессорн. экипажѣ 60 к. (багажъ не болѣе 2 пуд.), изъ города на пристань 40 коп.

Пароходы вверхъ и внизъ нѣсколько разъ въ день.

Цѣны за проѣздъ пассажировъ слѣдующія:

Отъ Симбирска	І кл.	ІІ кл.	ІІІ кл.
до Казани	4 р. 5 к.	2 р. 70 к.	1 р. 35 к.
» Н.-Новгорода	8 » 75 »	6 » 25 »	2 » 50 »
» Самары	3 » 60 »	2 » 40 »	1 » 30 »
» Сызрани	5 » 25 »	3 » 60 »	1 » 65 »
» Саратова	9 » — »	6 » 30 »	2 » 70 »
» Камышина	12 » 25 »	8 » 75 »	3 » 50 »
» Царицына	14 » 15 »	10 » 10 »	4 » 5 »
» Астрахани	18 » 90 »	13 » 50 »	5 » 40 »

Книжная торговля Юргенса на Бол. Саратовской ул. и Рыниной на Бол. Саратовской ул., домъ Сусоколова.

Ниже Симбирска до с. Усолья, на 1974 вер., Волга течеть на Ю.-В.

С и н г и л е й.

На 1900 вер. теченія на прав. бер. Волги расположенъ уѣздный городъ Симбирской губ. Сингилей, съ 5277 жит., въ разстояніи отъ СПБ. 1538 вер., Москвы 934 вер. и губ. гор. 65 вер. Пароходная пристань. По виѣшнему виду Сингилей очень простой городъ: только зданіе уѣздныхъ присутственныхъ мѣстъ да пожарная каланча даютъ представленіе, что это не деревня, а городъ. У самаго бер. рѣки здѣсь много хлѣбныхъ амбаровъ, принадлежащихъ Симбирскимъ и Самарскимъ купцамъ, которые, скупая хлѣбъ въ городѣ и его окрестностяхъ, съ открытіемъ навигаціи отправляютъ въ Рыбинскъ. Зерновой хлѣбъ перемалывается здѣсь скупщиками на водныхъ мельницахъ, расположенныхъ по рѣчкамъ Сингилейкѣ и Тушкинкѣ. Въ началѣ навигаціи (апрѣль) Сингилей немного оживляется нагрузкой хлѣба и

отправкой нагруженного каравана, въ другое время онъ представляет собою видъ захолустнаго уѣзднаго городка.

На 1920 вер. теченія Волга дѣлаетъ нѣсколько рукавовъ, изъ которыхъ лѣвый Атруба судоходный, а русло старой Волги остается въ правой сторонѣ (остр. Ветляный) съ расположенными на прав. бер. селами Мордово, Бехтяжка и Подвалье Симбирск. губ. На 1925 вер. слѣва въ Атрубу впадаетъ р. Большой Черемшанъ, на которомъ расположено большое торговое село Хрящевка (Самар. губ.) съ пароходн. пристанью. При впаденіи р. Черемшана большая гора съ бѣловат. вершиной; послѣ этой горы начинаютъ на лѣвомъ бер. встрѣчаться горы.

На 1948 вер. теченія (на прав. бер.) с. Новодѣвичье, съ 3 тыс. жит., пароход. прист., ведетъ торговлю яйцами, дровами и хлѣбомъ (8 іюля—оживленная ярмарка).

На 1974 вер. теченія за воложкой на прав. бер. Волги с. Усолье (Симб. губ.) съ башней на горѣ. Здѣсь Волга начинаетъ дѣлать такъ называемую Самарскую луку, принимаетъ направленіе на востокъ съ уклоненіемъ къ сѣверу (до 2032 вер. Широаева буерака). Отъ с. Усолья начинаются Жигулевскія горы—художественная слава Волги—богатая красивыми оврагами (балками) и утесами. Высота скаль отъ 40—60 саж. Наиболѣе красивыя мѣста около с. Морквашъ—«Дѣвичій курганъ», «Два брата», «Лысая гора» (120 саж. высота) и ниже Ставрополя—«Царевъ Курганъ».

На 1985 вер. теченія съ правой стороны впадаетъ въ Волгу р. Уса и расположено с. Жигулиха.

С т а в р о п о л ь .

На 1985 вер. течения на лѣв. бер. Волги, за Куньей (Ставропольской) воложкой, расположенъ уѣздный гор. Самарской губ. Ставрополь, съ 4782 жит., въ разстояніи отъ СПБ. 1675 вер., Москвы 1071 вер. и губернскаго гор. 145 вер. Пароходная пристань и значит. торговля хлѣбомъ. Городъ построенъ въ 1738 г. для объединенія и просвѣщенія христіанствомъ калмыковъ, имѣлъ до 1838 г. особую калмыцкую канцелярію и войско. Название Ставрополь—городъ креста—дано по цѣли основанія города. Въ настоящее время Ставрополь городъ малозначительный и не имѣетъ особаго торговаго значенія, кромѣ хлѣбной торговли. Кумысные заведенія и дачи.

На 2032 вер. течения на прав. бер. Волги д. Ширяевъ буеракъ, на 2038 вер. (прав. бер.) дровяная пристань, а на лѣв. бер. с. Царевщина и знаменитый Царевъ Курганъ, на 2042 вер. (лѣв. бер.) р. Сокъ и (прав. бер.) Сѣрная воложка. Здѣсь Волга до 2068 вер. дѣлаетъ поворотъ къ югу и суживается; самое узкое мѣсто называется «Самарскими воротами», которыя образуютъ съ лѣв. стороны «Соколиную гору» (Соколы горы до Самары), а съ прав. стор. одну изъ Жигулей «Сѣрную гору» (отсюда Жигули отходятъ отъ Волги, направляясь на юго-западъ подъ именемъ Шемкеевскихъ горъ, встрѣчаются съ Волгою на 2085 вер. ея течения близъ с. Ванновки).

На 2055 вер. (прав. бер.) проранъ Рождественскій и въ сторонѣ на горахъ с. Рождествено, а на лѣв. бер. начинаются кумысо-лѣчебныя дачи (Аннаева, Постникова и Чернышева); на 2060 вер. (лѣв. бер.) лѣсныя пристани г. Самары.

С а м а р а .

На 2062 вер. течения на лѣвомъ бер. Волги, при впаденіи въ нее рѣки Самары, расположенъ губернской городъ Самара, съ 91659 жит., въ разстояніи отъ СПБ. 1625 вер. и Москвы 1040 верстѣ.

Исторія города Самары начинается съ 1586 г., когда на томъ мѣстѣ, гдѣ теперѣ стоитъ городъ, была заложена крѣпостца «Острогъ-Самара», которая ранѣе существовала около 30 вер. выше настоящаго устья р. Самары.

Мѣсто это, какъ говорить преданіе, благословилъ въ одну изъ своихъ побѣдокъ къ татарскому хану для исцѣленія больной жены Тайдулы свят. Алексій, митрополитъ Московскій (между 1360—1370 г.г.), предсказавъ жившему здѣсь пустыннику, что на этомъ мѣстѣ выростетъ большой городъ, который будетъ имѣть блестящую будущность. Святитель Алексій особенно почитается самарцами и считается покровителемъ города.

Первые годы своего существованія Самара не разъ была осаждаема дикими кочевниками ногайцами, калмыками, и др., но каждый разъ русскіе побѣждали. Затѣмъ немало невзгодъ перенесъ городъ отъ нападенія волжской «вольницы», разн. разбойниковъ, какъ напр. Стеньки Разина, который вырѣзалъ городъ въ 1670 г.; отъ Шелудяка, отъ Пугачева и др. Всѣмъ этимъ разбойникамъ Самара сдавалась безъ бою, такъ какъ городъ не имѣлъ почти никакихъ средствъ для своей обороны. Немного позднѣе, въ 1719 г., Самара, считавшаяся городомъ Казанской губ., причислена къ Астраханской губерніи. Спустя 12 лѣтъ, отъ р. Самары по направленію къ Волгѣ, было построено нѣсколько крѣпостей, носившихъ названіе «Самарской линіи», которая оканчивалась на устьѣ р. Самары крѣпостцой «Верхней»,

стоявшей на томъ мѣстѣ, гдѣ теперь стоитъ Самара. Въ 1770 г. городъ Самара, потерявъ значеніе города, былъ причисленъ къ Сызранскому уѣзду и въ 1780 г. сдѣлана уѣзднымъ городомъ Симбирской губ. Наконецъ въ 1851 г. послѣдовало открытіе Самарской губ. и Самара сдѣлалась губернскимъ городомъ, имѣя жителей всего 15 тыс. Съ возведеніемъ Самары на степень губернскаго города опредѣлилась и торговая фізіономія Самары, ясно опредѣлился характеръ торговли, предметами которой стали главнымъ образомъ, хлѣбъ и сало. Съ этого времени судьба Самары была обезпечена: населеніе стало расти съ изумительной быстротой, стали накопляться матеріальныя богатства, торговля росла съ каждымъ днемъ и въ короткое время Самара стала однимъ изъ крупныхъ центровъ всего Поволжья.

По внѣшнему виду Самара городъ чистый, имѣющій европейскій видъ, пользующійся здоровымъ климатомъ, окруженный степью и богатой растительностью побережья Волги. Въ настоящее время Самару можно раздѣлить на три части: старую, новую и новѣйшую Самару. Въ старой Самарѣ особенно выдѣляются улицы—Преображенская и Казанская; онѣ хорошо обстроены и выходятъ на хлѣбную площадь—центр хлѣбной торговли. На площади соборы—Казанской Божіей Матери (старый соборъ), построенъ въ 1730—1735 г.г. (древнее евангеліе Московской печати 1657 г.) и Спасо-Преображенскій (постр. въ 1685) г. самый древній въ Самарѣ, въ немъ двѣ чудотворныя иконы Смоленской Божіей Матери и Нерукотвореннаго Спаса. По набережной, которая заканчивается Полицейскою площадью, мѣстомъ увеселенія простаго народа, расположены громадныя хлѣбныя амбары. Весь старый городъ ведетъ торговлю съ пришлымъ людомъ и занимается отпускной торговлей. Мѣстомъ внутренней торговли Самара служитъ новый городъ съ своими торговыми центрами—

Дворянской улицей и Троицкимъ базаромъ. Первая съ Алексіевскою площадью считается центромъ города. Здѣсь находятся: Губернаторскій домъ, Дума, зданіе Окружнаго Суда, Александровская бібліотека и лучшіе магазины. Троицкій базаръ—центр мелкой торговли. Ново-соборная и Троицкая улицы выходятъ на другую обширную площадь—Соборную, на которой находится колоссальный храмъ въ память 4 апр. 1866 г., заложенный въ 1869 г. самимъ-же Государемъ; храмъ этотъ построенъ по проекту професс. архитект. Жибера. Въ 1889 г. въ Самарѣ поставленъ въ скверѣ роскошный «памятникъ Александру II, Царю-Освободителю». Отъ Соборной площади Алексіевская улица ведетъ къ Струковскому общественному саду, къ Иверскому женскому монастырю (съ 1852 г.—община, съ 1860 г.—монастырь), отличающемуся прекрасной архитектурой зданій, чистотой и трудолюбіемъ сестеръ. Далѣе прекрасный по архитектурѣ городской театр (стоймостью около 175 тыс. руб.) За этими зданіями начинается уже новѣйшій городъ съ немощенными улицами, заселенный бѣднѣйшимъ людомъ.

Помимо важнаго торговаго значенія, какое имѣетъ Самара, находясь при Волгѣ въ плодороднѣйшей части ея теченія и при великомъ желѣзно-дорожномъ пути въ Сибирь, она и въ промышленномъ отношеніи занимаетъ выдающееся мѣсто: по всеподданнѣйшему отчету Самарскаго губернатора за 1895 г. значится въ одной Самарѣ 72 фабрикъ и заводовъ, съ производительностью 9,051,789 р. Изъ фабрично-заводской производительности мукомольное производство занимаетъ почетное мѣсто. Изъ мельницъ въ г. Самарѣ особенно замѣчательны: Н. Е. Башкирова Преображенской ул., съ паров. двигат. 180 силъ; Ромашевой съ сыновьями на Николаевской ул., съ паров. двигат. въ 60 силъ; Шадрина на бер. Волги, съ паров. двигат. 64 силы и др.

Гостиницы: Бр. Ивановыхъ, на Дворянской ул. (первоклассная гостиница и ресторанъ), Аннаева, на Алексіевской площ., Батулина „Центральная гостиница“, на Дворянской ул. **Извозчики:** на пристань 30 к., на вокзалъ жел. дор. 30 к.; конецъ въ городъ 20 к.; въ окрестности по уговору.

Пароходы вверхъ и внизъ нѣсколько разъ въ день.

Цѣны за проѣздъ пассажировъ слѣдующія:

Отъ Самары	I кл.	II кл.	III кл.
до Симбирска	3 р. 60 к.	2 р. 40 к.	1 р. 30 к.
» Казани	6 » 65 »	4 » 75 »	1 » 90 »
» Н.-Новгорода	11 » 55 »	8 » 25 »	3 » 30 »
» Сызрани	2 » 25 »	1 » 50 »	— » 80 »
» Вольска	4 » 95 »	3 » 40 »	1 » 55 »
» Саратова	6 » 60 »	4 » 40 »	1 » 90 »
» Камышина	9 » 65 »	6 » 90 »	2 » 75 »
» Царицына	11 » 55 »	8 » 25 »	3 » 30 »
» Астрахани	16 » 80 »	12 » — »	4 » 80 »

На 2064 вер. теченія (прав. бер.) Рождественская воложка противъ Самары, на 2065 вер. теченія (лѣв. бер.) р. Самара, а за нею мукомольныя мельницы и салотопенные заводы и Засамарская слободка, населенная рабочимъ людомъ. Рѣка Самара играетъ видную роль въ торгово-промышленной дѣятельности губерніи, такъ какъ она вскрывается ранѣе Волги, почему суда, нагруженные въ Самарѣ, по вскрытіи Волги, выходятъ первыми и одни изъ первыхъ достигаютъ своего назначенія.

Съ 2069 вер. теченія Волга дѣлаетъ крутой поворотъ къ западу, дѣлая въ своемъ теченіи (у Подшапнаго затона на прав. бер.) на 2071 и 2080 вер. изгибы. Съ 2085 вер. уклоняется къ югу.

На 2090 вер. теченія (прав. бер.) с. Винновка Симбирской губ.; на 2106 вер. теченія на лѣв. бер. Волги Екатерининская пароходная и хлѣбная пристань и с. Екатериновка.

Съ 2110 вер. до 2118 вер. Волга принимаетъ направленіе на С.-З., выдѣляя слѣва Екатерининскую воложку съ громаднымъ островомъ, затѣмъ до 2135 вер. течеть на западъ.

На 2130 вер. (прав. бер.) с. Переволока и конецъ Самарской луки. Далѣе Волга до 2175 вер. течеть на Ю.-З. На 2142 вер. (прав. бер.) асфальтовый заводъ, на 2152 вер. (прав. бер.) начало Костычевыхъ горъ. Верстахъ въ 25 ниже Самары характеръ волжской природы значительно мѣняется: высокіе берега уже не покрыты лѣсомъ, на низменностяхъ степной характеръ. На 2157 вер. теченія Волги знаменитый Сызранскій Александровскій желѣзнодорожный мостъ (открытъ въ 1880 г.; построенъ по проекту инжен. Бѣлелюбскаго), длиною 696 саж.; стоимость, моста 7,022,698 р. 20 к. По отзывамъ англійскихъ техниксвъ, этотъ мостъ чудо строительнаго искусства.

На 2162 вер. (прав. бер.) с. Костычи, противъ его на лѣв. бер. Обшаровскій затонъ и с. Обшаровка, на 2165 вер. (прав. бер.) нефтяная пристань, асфальтовый заводъ и с. Батраки съ пароходною пристанью и желѣзнодорожною станціей.

Съ 2175 вер. до 2217 вер. направленіе Волги на югъ съ уклоненіемъ къ востоку.

С ы з р а н ь.

На 2182 вер. теченія на прав. бер. Волги, при впаденіи въ нее р. Сызранки, расположенъ уѣздный городъ Симбирской губ. Сызрань, съ 32,877 жит., въ разстояніи отъ СПБ. 1496 вер., Москвы 911 вер. и губ. гор. 133 вер. Сызрань расположена не

на самой Волгѣ, а на воложкѣ, которая бываетъ судоходна только въ весеннее время. Главная часть города раскинута по крутому лѣвому бер. р. Сызранки, при впаденіи въ нее маленькой рѣчки Крымзы. Сызрань основана въ 1683 г. для огражденія русскихъ поселеній отъ кочевниковъ. До настоящаго столѣтія городъ развивался плохо, но въ настоящее время Сызрань быстро растетъ, распространяясь болѣе къ востоку (къ с. Батракамъ), Сызрань съ прилегающими къ ней слободами Ильинской, Покровской и Преображенской занимаетъ пространство почти равное Симбирску, но по презентабельности только центръ города Симбирская улица (2¹/₂ вер.) имѣеть сравнительно щеголеватый видъ, а окраины Сызрани напоминаютъ болѣе село, чѣмъ уѣздный городъ. Въ торгово-промышленномъ отношеніи Сызрань можетъ посоперничать съ Симбирскомъ. Сызранская хлѣбная пристань лучше Симбирской, да и проходящій черезъ городъ желѣзнодорожный путь имѣеть громадное значеніе въ торговлѣ Сызрани. Главнѣйшій предметъ вывоза—пшеница, «сызранское пшено» превосходной мѣстной обработки и сызранскій асфальтъ—гудронъ. Въ Сызрани найдены залежи каменнаго угля.

По всеподданнѣйшему отчету Симбирскаго губернатора за 1896 г. въ Сызрани значится 65 фабрикъ и заводовъ, съ годовой производительностью на 645.205 руб. Изъ всѣхъ фабрикъ и заводовъ по производительности главнѣйшее мѣсто принадлежать мукомольн. мельницамъ (5 мельн. съ выработкой на 471,415 р.) затѣмъ кожевеннымъ завод. (12 заводовъ съ выработк. 70,450 р.) и водочнымъ (3 зав. съ выработкой 49,800 р.).

Гостинницы: Смыуева, на Большой ул., Кашаева, на Новой линіи, Максимова. Верхній базаръ, Краспльникова, на Большой ул. **Извозчики:** по городу конецъ 15—20 к., на вокзалъ 20 к., до пристани 75 к. и 1 р.

Пароходы вверхъ и внизъ нѣсколько разъ въ день.

Цѣны за проѣздъ пассажировъ слѣдующія:

Отъ Сызрани	I кл.	II кл.	III кл.
до Самары	2 р. 25 к.	1 р. 50 к.	— р. 80 к.
» Симбирска	5 » 25 »	3 » 60 »	1 » 65 »
» Казани	8 » 25 »	5 » 90 »	2 » 35 »
» Н.-Новгорода	12 » 95 »	9 » 25 »	3 » 70 »
» Вольска	3 » 30 »	2 » 20 »	1 » 10 »
» Саратова	4 » 55 »	3 » 10 »	1 » 45 »
» Камышина	8 » 05 »	5 » 75 »	2 » 30 »
» Царицына	10 » 35 »	7 » 40 »	2 » 95 »
до Астрахани	15 р. 60 к.	11 р. 15 к.	4 р. 45 к.

Книжная торговля Кожина, на Большой ул. и Мерлиной на Большой ул.

Съ 2220 вер. теченія Волга, сдѣлавъ крутой поворотъ къ западу, принимаетъ направленіе къ югу съ небольшимъ уклоненіемъ на западъ до 2345 вер. своего теченія.

Х в а л ы н с к ъ .

На 2270 вер. теченія на прав. бер. Волги расположенъ уѣздный городъ Саратовской губ. Хвалыньскъ, съ 16,169 жит., въ разстояніи отъ СПб. 1582 вер., Москвы 978 вер. и губ. гор. 217 вер. Свое существованіе Хвалыньскъ въ качествѣ города началъ съ 1780 г., когда онъ былъ переименованъ въ городъ изъ села Сосновый Островъ, получивъ въ то время и настоящее свое названіе—Хвалыньскъ (Хвалиссы—древнѣйшіе обитатели низовьевъ р. Ра—Волги). Въ числѣ жителей Хвалыньска очень много старообрядцевъ различныхъ толковъ. Въ рукахъ «ревнителѣй древняго благочестія» въ Хвалыньскѣ сосредоточены крупные капиталы, а потому старообрядцы составляютъ здѣсь главную силу мѣстной хлѣбной торговли.

Противъ Хвалынска на лѣв. бер. за главной Волгой находится с. Духовницкое, а также его амбары для склада хлѣба.

На 2296 вер. (прав. бер.) с. Алексѣевка (съ 8 тыс. жит.) и Алексѣевскій затонъ, при которомъ механической заводъ пароходнаго общества «Самолетъ». На 2314 вер. (лѣв. бер.) р. Малый Иргизъ, на 2321 вер. (прав. бер.) въ концѣ Мѣровой воложки — затонъ, отъ котораго до 2336 вер. у прав. бер. Волги по дну огрудки, гряды и камни валуны (въ 1890 г. здѣсь разбился и затонулъ пароходъ «Колорадо» Зевеке).

Б а л а к о в о .

На 2335 вер. течения на лѣв. бер. Волги при затонѣ расположено торговое село Самарской губ. Николаевского уѣзда Балаково, съ 16 тыс. жит., замѣчательное хлѣбной торговлей. Хлѣбные склады въ Балаковѣ богаче Саратовскихъ. Балаково имѣеть видъ города: каменные мостовыя, аптека, клубъ и большіе каменные дома. Изъ Балакова до Столыпинскихъ минеральныхъ водъ 45 верстъ въ сторону (сезонъ съ 25 мая по 15 августа), гдѣ желѣзные источники, минеральная грязь и степной кумысъ.

Противъ Балакова Волга съ правой стороны выдѣляетъ Дѣвушкину воложку и, огибая Дѣвушкинъ островъ, дѣлаеть крутой поворотъ на С.-З. до 2357 вер. течения (р. Терса), откуда Волга снова принимаетъ юго-западное направление.

В о л ь с к ъ .

На 2367 вер. течения на прав. бер. Волги, при впаденіи въ нее небольшой рѣчки Малыковки, расположенъ уѣздный городъ Саратовской губ. Вольскъ, съ 27,039 жит., въ разстояніи отъ СПБ. 1554 вер., Москвы 950 вер. и губ. гор. 137 вер. Здѣсь желѣзная дорога къ Аткарску и значительная пароходная пристань. Вольскъ образовался изъ с. Малыковки въ концѣ прошлаго сто-

лѣтія. Превращеніе с. Малыковки въ г. Вольскъ совершилось при помощи князя А. А. Вяземскаго послѣ 1780 г. при дѣятельномъ участіи бывшаго крестьянина с. Малыковки Злобина, сдѣлавшагося богатымъ откупщикомъ. Злобинъ потратилъ на устройство и преобразование родного города всѣ свои милліоны и умеръ въ бѣдности въ 1818 г. Въ настоящее время Вольскъ большой оживленный городъ съ хлѣбной торговлей. *Достопримѣчательности*: Покровская церковь, Единовѣрческая церковь. Военная школа (прогимназія), Реальное училище, Учительская семинарія, Женская гимназія и Духовное училище. Въ окрестностяхъ раскольничьи скиты; въ 1772 г. въ с. Малыковкѣ (нынѣшн. Вольскѣ) былъ арестованъ Емельянъ Пугачевъ. Въ Вольскѣ замѣчательный Сапожниковскій садъ, въ которомъ помѣщается клубъ. Въ фабрично-промышленномъ отношеніи Вольскъ представляетъ собою довольно выдающееся мѣсто среди городовъ нижняго теченія Волги. По всеподданнѣйшему отчету Саратовскаго губернатора за 1895 г. значится въ Вольскѣ 80 фабрикъ и заводовъ съ годовою производительностью 857,347 р., изъ которыхъ по производительности занимаетъ главное мѣсто маслобойное производ. (4 зав. выработки 448,780 р.), затѣмъ мельничное производств. (выработки 112 тыс. руб.), винокуренное (выработки 90 тыс. руб.) и соломольное (выработки 25 тыс. руб.).

Вольскъ расположенъ на низменности; съ обѣихъ сторонъ Вольска высятся мѣловыя горы, красивыя при солнечномъ и лунномъ освѣщеніи.

Пароходы вверхъ и внизъ нѣсколько разъ въ день.

Цѣны за проѣздъ пассажировъ слѣдующія:

Отъ Вольска	I кл.	II кл.	III кл.
до Сызрани	3 р. 30 к.	2 р. 20 к.	1 р. 10 к.
» Самары	4 » 95 »	3 » 40 »	1 » 55 »

» Симбирска	7 » 70 »	5 » 50 »	2 » 20 »
» Казани	10 » 65 »	7 » 60 »	3 » 05 »
» Н.-Новгорода	14 » 85 »	10 » 60 »	4 » 25 »
» Саратова	2 » 20 »	1 » 50 »	— » 80 »
» Камышина	5 » 80 »	4 » 15 »	1 » 65 »
» Царицына	8 » 05 »	5 » 75 »	2 » 30 »
» Астрахани	13 » 65 »	9 » 75 »	3 » 90 »

Книжная торговля **Ө. С. Формаковского, Я. А. Хихлякова Кузнецова, Лукьянова и Семенова.**

Противъ Вольска съ лѣвой стороны въ Волгу впадаетъ р. Большой Иргизъ, имѣющій 533 вер. теченія, удобенъ для пароходства до г. Николаевска (259 вер.). По Иргизу расположено много раскольничьихъ скитовъ. На 2383 вер. теченія на прав. бер. Волги с. Рыбники, а на лѣвомъ берегу начинаются нѣмецкія колоніи, на 2390 вер. (прав. бер.) с. Бѣлгородня, а затѣмъ идутъ до 2435 вер. по прав. берегу горы Змѣевичи или Воскресенскія, на 2415 вер. с. Воскресенское, замѣчательное вишневыми и яблочными садами. Противъ Змѣевичей на лѣвомъ берегу расположены нѣмецкія колоніи: Базель (2395 вер. теченія Волги), Цюрихъ (2401), Золотурнь (2404), Панинская (2407), Люцернь (2410), Сузенталь (2413), Баскановка (2415), Резоновка (2417), Орловская (ближе къ Волгѣ, на 2420 верстѣ).

Екатери́ненштадтѣ (Баронскѣ).

На 2430 вер. теченія Волги на лѣвомъ берегу Волги расположена главная нѣмецкая колонія **Екатери́ненштадтѣ-Баронскѣ**, съ 6 тыс. жит., значительная хлѣбная пристань лучшихъ сортовъ пшеницы, которой здѣсь ежегодно продается болѣе 2 милл. пуд. Пшеница отсюда идетъ въ Н.-Новгородъ и Петербургъ. Баронскѣ — цвѣтущая нѣмецкая колонія, образецъ порядка, приличной домашней обстановки и хозяйства.

Здѣсь нѣмцы въ благодарность Екатеринѣ II, приглашавшей указомъ 1765 года на жительство въ Россію иностранцевъ на льготныхъ условіяхъ, воздвигли памятникъ. Красивая бронзовая статуя изображаетъ Екатерину II, сидящую и держащую свитокъ съ надписью: «Manifest, den 25 juni 1765». На пьедесталѣ надпись: Der Kaiserin Katharina II aus Dankbarkeit von den Saratowschen Ansiedlern. D. 24 November 1840.

Нѣмцы-колонисты большею частію лютеране; изрѣдка католики; занимаются они хлѣбопашествомъ, садоводствомъ, огородничествомъ, разведеніемъ табачныхъ плантацій и торговлей.

Отъ Баронска съ 2432 вер. до 2468 вер. Волга принимаетъ направленіе на западъ, образуя нѣсколько острововъ. Съ 2468 вер. до 2505 вер. направленіе Волги на Ю.-З.

На 2505 вер. теченія на лѣв. бер. Волги расположена Слобода Покровская Самарской губ., Новоузенскаго уѣзда, съ 20,000 жит., съ вокзаломъ желѣзной дороги въ Уральскъ. Богатая хлѣбная пристань и мѣстный торгово-промышленный пунктъ для южной части Самарской губ.

С а р а т о в ъ.

На 2510 вер. теченія на правомъ бер. Волги расположенъ губернский городъ Саратовъ, съ 133,116 жит., въ разстояніи отъ Спб. 1417 вер. и Москвы 813 вер. при Тамбово-Саратовской желѣзной дорогѣ и паровой пристани. Название Саратова происходитъ отъ татарскихъ словъ Сари-Тау, что обозначаетъ «желтая гора». Такъ называлась татарская деревушка — родоначальникъ нынѣшняго Саратова, укрѣпленная въ 1591 г. и находившаяся въ 10 вер. выше на лѣвомъ бер. Волги при впаденіи р. Саратовки. Въ 1891 году Саратовъ праздновалъ 300 лѣтіе своего существованія. Саратовъ на настоящемъ мѣстѣ (на прав.

бер.) былъ заложенъ русскими въ 1605 году. Въ 1780 году Саратовъ сдѣланъ губернскимъ городомъ. Съ этого времени и начинается экономическій ростъ Саратова, хотя онъ и подвергался нѣсколько разъ ужаснымъ бѣдствіямъ, разорившимъ его. Къ числу этихъ бѣдствій слѣдуетъ отнести чуму (1807 г.) и др. эпидемическія болѣзни и пожары.

По внѣшнему виду Саратовъ нельзя назвать живописнымъ городомъ: это обширный торгово-промышленный центръ для нижней Волги. Часть города отъ Волги переполнена громадными фабриками, заводами, мельницами и пр., изъ которыхъ обращаетъ особое вниманіе семи-этажная мукомольная мельница Рейнеке (съ паров. двигат. 120 с.) и Бр. Шмидтъ (съ паров. двигат. 240 с.) и нѣсколько другихъ мельницъ на бер. Волги. Административный центръ города сосредоточивается на Московской улицѣ: домъ губернатора и зданія городской думы, окружного суда, общежитія духовной семинаріи и пр. Главная улица — Нѣмецкая, на которой помѣщаются главнѣйшіе магазины, а самая видная площадь — Соборная (у новаго собора), гдѣ помѣщаются губернскія присутственныя мѣста; эта площадь окружена съ трехъ сторонъ бульваромъ, называемымъ «Липками». Торговая площадь — театральная — между Нѣмецкой и Московской ул., Никольской и Александровской. Здѣсь помѣщается городской театръ и противъ него Радищевскій музей. Здѣсь-же новый гостинный дворъ (старый гостинный дворъ у стараго собора) примыкаетъ главнымъ фасадомъ, задняя часть гостиннаго двора на Московской ул.

Достопримѣчательности: изъ храмовъ г. Саратова замѣчательны: Казанская старинная церковь, основаніе которой относится ко времени постройки города, затѣмъ Троицкій (старый) соборъ (1697 г.), Смоленская церковь, Спасопреображенская на Соколовой горѣ, Срѣтенская — Петропавловская на Московской ул., Новый Александро-Невскій соборъ, простой оригинальной, но изящной

архитектуры, нынѣшняя Киновія у старой Московской заставы, католическій костель св. Климента на Нѣмецкой ул., лютеранская кирка на Никольской ул. Всѣхъ молитвен. зданій въ Саратовѣ 64, въ томъ числѣ православныхъ церквей и соборовъ 40 (38 камен. и 2 дерев.), два монастыря—мужской у кладбища за городомъ, и женскій въ центрѣ стараго города. Радищевскій музей (театр. площ.), открытъ 29 іюня 1885 г., замѣчательна библіотека музея, монеты, мебель временъ Людовика XIV и XV, японскіе и китайскіе предметы, старинныя серебряныя издѣлія, Тургеневскій кабинетъ (портретъ его, рабочее кресло, пожертвованное г-жей Віардо), коллекція акварелей профессора Боголюбова, гипсовая маска Шевченки, автографы многихъ русскихъ писателей, древности изъ Увѣка, Царева и пр. Всѣхъ предметовъ въ Радищевскомъ музеѣ до 4000. Музей основанъ средствами и заботами города и профессора Боголюбова (Радищевъ былъ его дѣдомъ). При музеѣ открыта рисовальная школа имени Боголюбова. Городской театръ. Дворянское, военное и коммерческое собранія, Барыкинскій вокзалъ (временно закрытъ), лѣтній садъ Очкина (на соборной площади), съ театромъ и другими различ. развлечениями. Городской лѣтній садъ за городомъ (около вокзала желѣзной дороги), бывший Сервье съ театромъ (народн. развлечения, любительскіе спектакли, дѣтскія игры), — входъ бесплатный въ садъ, а въ театръ крайне дешевыя цѣны (до 5 коп. за мѣсто). Вообще Саратовъ отличается благоустройствомъ, щеголеватостю построекъ и обширностью. Эта столица Поволжья съ красивыми зданіями, конкой, телефонами, хорошимъ освѣщеніемъ на главн. улиц. и водопроводомъ, хотя неудовлетворяющимъ всему городу. Саратовъ въ торгово-промышленномъ отношеніи развивался необыкновенно быстро: по торговымъ оборотамъ и численности жителей—это одинъ изъ первыхъ городовъ по Волгѣ. Главный предметъ Саратовской торговли хлѣбъ во всѣхъ

его видахъ, почему заводско-фабричная промышленность Саратова направлена на обработку растительныхъ продуктовъ сельскаго хозяйства. По всеподданнѣйшему отчету Саратовскаго губернатора за 1895 г. въ Саратовѣ состояло 166 фабрикъ и заводовъ, съ годовой производительностью на 8,228,160 р.; главнѣйшія: мукомольное произв. 13 мельницъ съ производител. на 5,060,131 р., маслособное (27) съ производит. на 622.329 р., табачн. (3) съ производит. на 324,200 р., чугуно-литейное (6) съ производит. 992, 580 руб.

Гостиницы: «Россія», уголь Нѣмецкой и Александровской улицъ, «Центральная», уголь Александровской и Малой Казачьей ул., «Татарская», на Царицынской ул. **Извозчики:** конецъ въ городѣ 15—20 к., на вокзалѣ 40 к., съ пристани 35—50 к. **Конно-железная дорога** по Московской ул. отъ Старога собора къ вокзалу 10—6 к. (двѣ станціи); вѣтви конно-железной дор.: 1) по Никольской, Константиновской и Полтавской до депо железной дороги 10—6 к., 2) по Павинской ул., площади и къ институту благородныхъ дѣвицъ 10—6 к.

Пароходы вверхъ и внизъ нѣсколько разъ въ день.

Цѣны за проѣздъ пассажировъ слѣдующія:

Отъ Саратова	I кл.	II кл.	III кл.
до Вольска	2 р. 20 к.	1 р. 50 к.	— р. 80 к.
» Сызрани	4 » 55 »	3 » 10 »	1 » 45 »
» Самары	6 » 60 »	4 » 40 »	1 » 90 »
» Симбирска	9 » — »	6 » 30 »	2 » 70 »
» Казани	12 » 25 »	8 » 75 »	3 » 50 »
» Н.-Новгорода	16 » 30 »	11 » 65 »	4 » 65 »
» Камышина	4 » 55 »	3 » 25 »	1 » 30 »
» Царицына	6 » 85 »	4 » 90 »	1 » 95 »
» Астрахани	12 » 10 »	8 » 65 »	3 » 45 »

Книжная торговля «Новое время» А. С. Суворина на Московской ул., Духовникова, на Нѣмецкой ул., Книжный складъ губер-

скаго земства на углу Александровской и Нѣмецкой ул., домъ Мошеракова, Книжный складъ при редакціи газеты «Саратовскій Дневникъ».

Около Саратова правый бер. Волги представляетъ очень живописный видъ: масса дачъ, деревень и хуторовъ, утопающихъ въ зелени, но въ 20 вер. ниже правый бер. рѣзко измѣняетъ свой характеръ: онъ приобретаетъ видъ голыхъ утесовъ, которые носятъ общее названіе «Столбичей». Столбичи не многимъ менѣе знамениты на Волгѣ, чѣмъ Жигули; отъ нихъ собственно и начинается низовый плесъ Волги. Столбичи замѣчательны крутыми обрывами къ рѣкѣ, глубокими оврагами, отдѣляющими ихъ отъ сосѣднихъ возвышенностей и пещерами. Съ этими горами связана масса легендъ о разбойникахъ и ихъ похищеніяхъ.

Отъ Саратова Волга принимаетъ направленіе до 2610 вер. теченія (до колоніи Ровное) на Ю.-В.

На 2520 вер. (прав. бер.) с. **Береговой Увѣкъ** съ пристанью —развалины древняго города. Раскопки, произведенныя въ 1878 г. професс. Кеслеромъ и Гриммомъ, открыли на этомъ мѣстѣ остатки водопровода, мѣдныя и серебряныя монеты, украшенія, глиняную и мѣдную посуду съ восточными орнаментами, скелы и могильныя плиты древняго кладбища и др. предм. —убѣждаютъ ученыхъ предполагать о существованіи здѣсь древняго языческаго богатаго города, существовавшаго во времена Дарія Гистаспа; городъ этотъ, полагаютъ, былъ основанъ древними выходцами Греціи.

Ниже Береговаго Увѣка по правому берегу Волги идутъ пристани, расположенныя въ слѣдующемъ порядкѣ: на 2550 вер. —с. **Синенькое**, на 2560 вер. —с. **Мордово**, на 2570 вер. —с. **Ахмать** (постоянная переправа черезъ Волгу).

На 2595 вер. (прав. бер.) гора «Семь Братьевъ», а противъ ей на лѣвомъ бер. колонія Привальная, на 2602 вер. (прав. бер.) ниже д. Дубовки проранъ къ с. Золотому, находящемуся по береговому расположенію выше колоніи Ровное въ 15 вер., вслѣдствіе крутой луки, образуемой теченіемъ Волги.

На 2609 вер. (лѣв. бер.) колонія Ровное, съ 5 тыс. жит. (замѣчат. осенней ярмаркой), съ пароходной пристанью. На 2624 вер. теченія на прав. берегу Волги с. Золотое, съ 6 тыс. жит., съ пароходн. прист., съ замѣчат. вишневыми и яблочными садами и двумя ярмарками зимней—Никольской и лѣтней въ—Духовъ день.

На 2642 вер. (прав. бер.) д. Мѣловая и Мѣловыя горы; на 2642 вер. (прав. бер.) с. Нижняя-Банновка съ пароходною пристанью. На 2654 вер. (прав. бер.) «Бугоръ Стеньки Разина» и затѣмъ гора Дурманъ. На 2668 вер. (прав. бер.) с. Щербаковка съ пароходною пристанью. На 2736 вер. теченія на лѣв. бер. Волги за вложкой расположена Слобода Николаевская Астраханской губ., съ 20 тыс. жит., каменными домами, торговыми корпусами и прекрасными храмами. Здѣсь складъ соли изъ Эльтонскаго озера, до котораго 140 вер. и значительная торговля хлѣбомъ, желѣзомъ, бакалейными и мануфактурными товарами для степнаго края южной части Самарской губ. и сѣверн. части Астраханской губерніи.

К а м ы ш и н ь.

На 2738 верстѣ теченія на правомъ возвышенномъ берегу Волги, при впаденіи въ нее рѣчки Камышинки, расположенъ уѣздный городъ Саратовской губ. Камышинъ, съ 21,456 жит., въ разстояніи отъ СПБ. 1590 вер. и Москвы 898 вер. по желѣзной дорогѣ. Городъ Камышинъ въ настоящее время кромѣ хлѣбной торговли, садоводства и бахчеводства (камышинскіе арбузы)

ничѣмъ особеннымъ не отличается. Рѣка Камышинка, въ эпоху развитія волжскихъ разбоевъ, играла видную роль и представляла собою много удобствъ для безшабашной вольницы: черезъ Камышинку легко перебирались съ Волги на Донъ и обратно. Петръ Великій р. Камышинкой былъ намѣренъ воспользоваться для соединенія Волги съ Дономъ путемъ прорытія канала отъ верховьевъ Камышинки къ притоку Дона р. Иловли, но это дѣло не удалось, хотя и было приступлено къ работамъ. Вопросъ о каналѣ между Волгой и Дономъ возбуждался и послѣ Петра Великаго, производились изысканія, составлялись проекты, но дѣло все-таки неклеилось. Кончилось все это тѣмъ, что въ 1870 году была построена желѣзная дорога, связавшая Донъ съ Волгою у Царицына.

Достопримѣчательности: Въ Димитріевской церкви г. Камышина находится особенно чтимая древняя икона св. великомученика Димитрія греческаго письма; въ этой-же церкви находится небольшая икона Божіей Матери, особо чествуемая жителями съ 1830 г., когда духовенство во время свирѣпствовавшей холеры обнесло ее вокругъ города, то холера немедленно прекратилась.

Гостинницы: Наумова, Базарная площ., Рыль, Саратовская ул., Чевтаева, Нѣмецкая ул., Шмыревой, Саратовская ул. **Извозчики:** конецъ 20—25 коп.

Пароходы вверхъ и внизъ нѣсколько разъ въ день.

Цѣны за провозъ пассажировъ слѣдующія:

Отъ Камышина	I кл.	II кл.	III кл.
до Саратова	4 р. 55 к.	3 р. 25 к.	1 р. 30 к.
» Вольска	5 » 80 »	4 » 15 »	1 » 65 »
» Сызрани	8 » 05 »	5 » 75 »	2 » 30 »
» Самары	9 » 65 »	6 » 90 »	2 » 75 »
» Симбирска	12 » 25 »	8 » 75 »	3 » 50 »
» Казани	14 » 70 »	10 » 50 »	4 » 20 »

» Н.-Новгорода	18	»	20	»	13	»	—	»	5	»	20	»
» Царицына	4	»	10	»	2	»	90	»	1	»	20	»
» Астрахани	9	»	80	»	7	»	—	»	2	»	80	»

Отъ Камышина до Царицына Волга течетъ къ югу съ небольшимъ уклоненіемъ къ западу.

На 2785 вер. теч. на лѣв. бер. Волги нѣсколько въ сторонѣ отъ берега с. Быковы-Хутора, Астраханской губ. замѣчательное производствомъ арбузовъ. Быковскіе арбузы — самые распространенные и Быковская пристань на 2790 вер. теченія, начиная съ половины іюля мѣсяца до конца августа отпускаетъ нѣсколько милліоновъ арбузовъ въ верховые города Волги и ея притоковъ по замѣчательно дешевымъ цѣнамъ (отъ 12—18 р. за тысячу).

Д у б о в к а.

На 2868 вер. теченія на прав. бер. Волги расположенъ посадъ Дубовка, съ 16,500 жит. Посадъ Дубовка былъ когда-то главнымъ городомъ волжскаго казачьяго войска; изъ этого почетнаго положенія онъ былъ разжалованъ послѣ Пугачевского бунта въ званіе посада. Какъ волжская пристань посадъ Дубовка въ прежнее время игралъ очень видную роль. Проведеніе Волго-Донской желѣзной дороги нанесло Дубовкѣ экономическій ударъ, отъ котораго посадъ можетъ оправиться въ томъ лишь случаѣ, если онъ будетъ соединенъ желѣзнодорожнымъ подъѣзднымъ путемъ съ Грязе-Царицынской желѣзн. дор. *Достопримѣчательности:* Успенскій соборъ, построенный въ 1769 г.; въ немъ замѣчат. иконы греческой иконописи: Господа Иисуса Христа и Успенія Божіей Матери—храмовая икона. Два серебряныхъ ковша съ изображеніемъ на внутренней сторонѣ герба Россійской Имперіи, вѣсу въ одномъ 1 ф. 39 зол., въ другомъ 1 ф. 14 зол. По надписямъ, находящимся на каждомъ ковшѣ, видно, что они пожалованы Императрицей Елизаветой Петров-

ной «за вѣрныя службы»—первый старшинѣ великаго (казацкаго) войска Андрею Макарову Персидскому (храмоздат. Успенскаго собора), а второй атаману Легкой станицы Андрею Дементьеву Крјулину. Оба ковчеха пожалованы 13 сент. 1760 года. Ковши эти пожертвованы были въ соборѣ—первый 1809 г. поручикомъ Ив. Персидскимъ, а второй въ 1810 г. поручикомъ Крјушинимъ.

Фабрично-заводская дѣятельность посада Дубовки весьма развита: по всеподданнѣйшему отчету Саратовскаго губернатора за 1895 г. значится въ посадѣ Дубовкѣ 82 фабрикъ и заводовъ съ производительностью 539,200 р. (паровыя лѣсопилки 6 съ произв. на 330,000 р., 2 горчичныхъ зав. съ произв. на 100000 р., 9 кожевенныхъ зав. съ произв. на 47,600 р.). Жители посада Дубовки занимаются тканьемъ ковровъ, похожихъ на сибирскіе ковры, незатѣливаго рисунка. Кромѣ значительной хлѣбной торговли (до 1 милл. пуд.) жители посада занимаются цвѣтоводствомъ (олеандры), садоводствомъ и бахчеводствомъ (арбузы темно-зеленаго цвѣта).

Въ Дубовкѣ бываетъ ежегодно ярмарка съ 10 мая по 10 июня.

На 2898 вер. теченія Волги съ лѣвой стороны истокъ Ахтубы и телеграфный кабель черезъ Волгу. На 2910 вер. теченія на прав. бер. Волги нефтяные склады и пристани и вѣтвь Грязе-Царицынской желѣзн. дороги. На 2915 вер. (прав. бер.) Нобелевскій нефтяной городокъ, съ замѣчательными цистернами, кипучей дѣятельностью и внѣшнимъ благоустройствомъ (два сада, чистинькіе домики для служащихъ, фонтанъ и электрическое освѣщеніе всего городка).

Ц а р и ц ы н ѣ.

На 2919 вер. теченія на прав. бер. Волги, при впаденіи въ нее рѣчки Царицы, расположенъ уѣздный городъ Саратовской

губ. Царицынъ, съ 55,914 жит., въ разстояніи отъ СПБ. 1614 вер., Москвы 1010 вер., по желѣзной дорогѣ и губернскаго города 362 версты.

Подѣзжая къ Царицыну, вы видите довольно значительный городъ съ цѣлымъ лѣсомъ мачтъ на берегу. Припомнивъ, что отсюда идутъ двѣ желѣзныя дороги, что, наконецъ, въ недалекомъ будущемъ тутъ ожидается постройка третьей, Царицынъ, въ воображеніи путешественника, рисуется большимъ, благоустроеннымъ городомъ. Въ дѣйствительности, однако, лишь одна Торговая площадь въ городѣ оправдываетъ отчасти городъ, ничѣмъ не отличающійся въ прочемъ отъ средняго уѣзднаго горѣда.

Исторія основанія города Царицына такова: въ 1558 году, слѣдовательно вскорѣ послѣ покоренія Казани, по повелѣнію Іоанна Грознаго, гдѣ стоитъ теперь городъ, была выстроена крѣпостца, названная Царицынской: до постройки-же крѣпостцы здѣсь находился татарскій городъ «Саричинъ», — по переводѣ на русскій языкъ: желтый-песокъ. Основаніе Царицына, какъ основаніе и другихъ поволжскихъ городовъ, разукрашено разными легендами: одна изъ нихъ говоритъ, что городъ названъ по имени р. Царицы, на берегу которой любила гулять одна изъ женъ хана; другая-же передаетъ, что на берегу рѣчки была казнена одна изъ женъ или дочерей хана, принявшая православіе подѣ влияніемъ убѣжденій русскаго священника, лѣчившаго ее.

Уѣзднымъ городомъ Царицынъ сдѣланъ въ 1780 г.

По вышнему расположенію р. Царицей городъ раздѣляется на двѣ части; дальняя часть «за Царицей» — сравнительно малая часть и худшая во всѣхъ отношеніяхъ, въ этой части находится вокзалъ Волго-Донской жел. дор.

Въ той части, которая начинается прямо отъ пристаней, т. е. лежащей по лѣвую сторону р. Царицы, въ 10—15 минутъ

ѣзды отъ пароходныхъ конторокъ, находится вокзалъ Грязе-Царицынской жел. дор. Этотъ вокзалъ между прочимъ служить Коммерческой Биржей. Противъ вокзала разбитъ единственный въ городѣ садъ, принадлежащій жел. дор. Существованіе этого сада объясняется слѣдующимъ обстоятельствомъ: единственное условіе, при которомъ можетъ существовать въ Царицынѣ зелень,—ежедневная и обильная поливка, а Грязе-Царицынская желѣзн. дор. имѣетъ свой водопроводъ.

Достопримѣчательности: въ городѣ 9 православныхъ церквей, 1 монастырь и двѣ часовни и 1 мечеть. Гимназіи мужская и женская.

Изъ памятниковъ старины можно указать на палку и шапку Петра Великаго, которыя хранятся въ Думѣ. Въ 1722 г. Петръ Великій, уѣзжая изъ Царицына, обратился къ народу съ слѣдующими словами: *«Вотъ вамъ моя палка, какъ я управлялся ею съ своими друзьями, такъ и вы обороняйтесь ею отъ враговъ вашихъ»*.

Фабрично заводская дѣятельность Царицына очень развита: по всеподданѣйшему отчету Саратовскаго губернатора за 1895 г. въ Царицынѣ значится 115 фабрикъ и заводовъ съ производительною на 1,125,365 р. Въ суммѣ производствъ выдѣляются: лѣсопильни (8) съ производит. 540,000 р., механическія и чугунолит. (5) съ производит. 144,500 р. паровыя мельницы (2) съ производит. 82,000 р. и др. Въ торговлѣ города, носящей транзитный характеръ, главное мѣсто занимаютъ керосинъ, нефтяные продукты, а также хлѣбъ, лѣсъ, рыба, соль и шерсть. Торговля керосиномъ и нефтяными продукт. простирается ежегодно до 9 милл. пуд. Торговля хлѣбомъ ведется преимущественно съ внутренними рынками Имперіи, при чемъ главнымъ и постояннымъ мѣстомъ сбыта хлѣбн. продуктовъ служитъ Астраханск. губ. По лѣсной торговлѣ Царицынѣ занимаетъ первое мѣсто среди по волжскихъ лѣсныхъ рынковъ. Лѣсъ сюда сплавляется изъ Кост-

ромской, Казанской, Пермской, Вятской и Уфимской губ. для снабженія имъ всёхъ юговосточныхъ губерній Россіи. Рыбный рынокъ Царицына служитъ главнымъ пунктомъ, гдѣ нижне-волжскіе промышленники сбываютъ рыбу и ея продукты торговцамъ центральныхъ и западныхъ губерній. Ежегодная отправка рыбы изъ Царицына достигаетъ 10 тыс. вагоновъ. Торговля солью простирается болѣе 3½ милл. пуд. Торговля шерстью, преимущественно грязною, производится два раза въ годъ — весною и осенью. Шерсти изъ Царицына вывозится до 250 тыс. пуд., изъ которыхъ 75% идетъ за границу и 25% для внутренняго потребленія.

Гостинницы: «Центральная» и «Столичная». **Извозчики:** 15—20 коп. копей.

Пароходы вверхъ и внизъ нѣсколько разъ въ день.

Цѣны за проѣздъ пассажировъ слѣдующія:

Отъ Царицына	I кл.	II кл.	III кл.
до Камышина	4 р. 10 к.	2 р. 90 к.	1 р. 20 к.
» Саратова	6 » 85 »	4 » 90 »	1 » 95 »
» Вольска	8 » 05 »	5 » 75 »	2 » 30 »
» Сызрани	10 » 35 »	7 » 40 »	2 » 95 »
» Самары	11 » 55 »	8 » 25 »	3 » 30 »
» Симбирска	14 » 15 »	10 » 10 »	4 » 05 »
» Казани	16 » 45 »	11 » 75 »	4 » 70 »
» Н.-Новгорода	19 » 80 »	14 » 15 »	5 » 65 »
» Астрахани	7 » 55 »	5 » 30 »	2 » 25 »

На 2933 вер. теченія на прав. бер. с. Отрада, отъ котораго Волга круто поворачиваетъ на востокъ съ небольшими изгибами до 3096 вер. своего теченія.

С а р е п т а.

На 2940 вер. на прав. бер. Волги, при впаденіи въ нее р. Сарпы, расположена колонія Сарепта, съ 6 тыс. жит. Сарепта

основ. въ 1770 году гернгутерами (религіозная секта евангелическаго братства послѣдователей Іоанна Гусса). По внѣшнему виду Сарепта представляется однимъ изъ очаровательныхъ уголковъ Поволжья. Утопающая въ зелени, опрятная по виду, съ чистыми мошеними улицами, съ троттуарами, обсаженными тополями, съ бассейнами чистой какъ кристалль воды, она является очаровательнымъ оазисомъ среди пустынного характера низовьевъ Волги. Замѣчательно, что внѣшнее благоустройство Сарепты не допустило ни одного случая заболѣванія во время послѣднихъ холерныхъ эпидемій.

Колонія Сарепта долго служила центромъ промышленнаго движенія и вмѣстѣ съ тѣмъ и школой, откуда выходили прекрасные учителя—мастера. Сарептская горчица получила извѣстность въ Россіи и даже въ Западной Европѣ; сарептскій бальзамъ также славится. Изъ промысловъ въ Сарептѣ развито приготовленіе пряниковъ, посуды изъ мѣстной глины и набивка чучель изъ птицъ.

За Сарептой и по правому бер. Волги начинается Астраханская губ. (Черноярскій уѣздъ). На 3034 вер. (прав. бер.) с. Каменно-ярское съ пароходною пристанью; на 3085 вер. къ югу старое русло главной Волги, а на востокъ Владиміровскій рукавъ, по которому судоходство; на 3095 вер. теченія (лѣв. бер.) с. Владиміровка, отъ котораго Волга дѣлаетъ крутой поворотъ къ югу до 3140 вер. теченія. На 3100 вер. (лѣв. бер.) пристань Владиміровская, откуда желѣзная дорога къ озеру Бускунчакъ.

Ч е р н ы й - Я р ь .

На 3118 вер. теченія на прав. бер. Волги расположенъ уѣздный городъ Астраханской губ. Черный-Ярь, съ 4157 жит., въ разстояніи отъ СІВ. 1844 вер., Москвы 1240 вер. и губернскаго

города 257 вер. Черный-Яръ основанъ въ 1627 г. въ царствованіе Михаила Оеодоровича и назывался «Черноярскимъ новымъ острогомъ». Въ Черномъ-Ярѣ сохранились и до настоящаго времени остатки стариннаго укрѣпленія, извѣстнаго въ народѣ подь именемъ Мамаевского вала. По внѣшнему виду Черный Яръ пустынный и лишенный зелени поселокъ. Въ торговомъ отношеніи Черный Яръ замѣчателенъ торговлей крупнымъ и мелкимъ скотомъ. Осенью (14 сент.) здѣсь бываетъ ярмарка, на которой торговые обороты скототорговли достигаютъ значительныхъ размѣровъ.

На 3141 вер. теченія (прав. бер.) Ватага, откуда Волга круто поворачиваетъ на Ю.-В. На 3170 вер. теченія (прав. бер.) с. Никольское съ пароходною пристанью; на 3194 вер. теченія на прав. бер. Волги казачья станица Ветлянская, прибрѣтшая извѣстность чумой.

Е н о т а е в с к ѣ .

На 3254 вер. на прав. бер. Волги расположенъ уѣздный городъ Астраханской губ. Енотаевскъ, съ 2314 жит., въ разстояніи отъ Спб. 1875 вер., Москвы 1271 вер. и губ. гор. 142 вер. Лѣтняя пристань противъ города въ 2 верстахъ на главной Волгѣ. Городъ основанъ въ 1741 г., какъ защита отъ набѣговъ кочевниковъ. Енотаевскъ—родина перваго русскаго баснописца Хемницера (род. 5 янв. 1745 г.), въ торгово-промышленномъ отношеніи ничего особеннаго не представляетъ. Окрестности Енотаевска пустынны и только песчаные курганы окружаютъ его.

Съ 3314 вер. до 3330 вер. Волга принимаетъ направленіе на югъ. На 3318 вер. (лѣв. бер.) Калмыцкое строеніе князя Тюменева съ хируломъ (хируль—зданіе по виду напоминаетъ ки-

тайскую пагоду; въ хирулѣ калмыки совершаютъ богослуженіе) и съ нѣсколькими сотнями калмыцкихъ кибитокъ. Все поселеніе извѣстно подъ именемъ Тюменевки.

На 4345 вер. (лѣв. бер.) с. Петропавловское за воложкой откуда Волга принимаетъ направленіе на Ю.-В., на 3403 вер. (прав. бер.) с. Хохлацкое, на 3404 вер. селеніе Калмыцкій базаръ, а затѣмъ въ сторонѣ при соленомъ озерѣ въ 3 вер. Тинакское грязе-лѣчебное заведеніе (ревматизмъ, золотуха, малокровіе и др. болѣзни).

А с т р а х а н ь .

На 3410 вер. течения на лѣвомъ берегу Волги расположенъ губернской городъ Астрахань, съ 113,075 жит., въ разстояніи отъ СПб. 2018 верстъ и Москвы 1,414 верстъ.

Видъ на Астрахань съ парохода поражаетъ туриста и водяной просторъ, и масса судовъ, и снующіе взадъ и впередъ пароходы самыхъ разнообразныхъ размѣровъ—все это даетъ чрезвычайно оживленную и причудливую картину. По выходѣ на пристань, картина представляетъ еще больше разнообразія: до слуха путешественника достигаетъ говоръ едва-ли не на всѣхъ азіатскихъ нарѣчіяхъ; онъ видитъ передъ собой татаръ, персовъ армянъ и т. д., а вступая на улицу, онъ встрѣчаетъ верблюдовъ, ословъ, собакъ стаями, пыль, захватывающую дыханіе, словомъ, все, что составляетъ характерныя черты востока. По первому впечатлѣнію Астрахань—городъ полу-европейскій, полу-азіатскій.

Исторія города представляетъ слѣдующія данныя. Астраханскій край въ глубокой древности былъ мѣстомъ кочевокъ дикихъ племенъ Азіи, переселявшихся въ Европу. Скифы, сарматы, аланы, гунны, авары и мн. др. дикіе народы обитали попеременно въ Астраханскомъ краѣ. Позднѣе, уже по Рождествѣ Христовомъ, союзъ дикихъ народовъ низовьевъ Волги образовалъ

могущественную Хозарскую державу, владѣвшую всѣмъ югомъ нынѣшней Россіи. При хозарахъ на устьяхъ Волги образовался торговый центръ Итиль—прародитель Астрахани. Съ появленіемъ монголовъ и порабоженіемъ ими Руси въ низовьяхъ Волги стали появляться татарскіе города и между ними Астрахань, или по древнему Хозиторокань, Аштархань, Цитрахань. Татарская Астрахань лежала на правомъ берегу Волги, верстахъ въ 10 выше нынѣшней, на «Шареномъ» бугрѣ, на которомъ еще и теперь видны признаки нѣкогда бывшихъ здѣсь городовъ, погребенныхъ подъ мусоромъ и пепломъ. Татарская Астрахань окончательно занята русскими войсками и присоединена къ Россіи въ 1556 г., а черезъ два года Астрахань переносится на настоящее мѣсто (1558 г.) на островъ, безопасный отъ нашествія враговъ. Съ этого времени Астрахань начинаетъ приобрѣтать положеніе значит. торгов. пункта для купцовъ Персіи, Индіи, Хивы и Бухары, а также европейцевъ, увѣренныхъ въ своей безопасности. Городъ начинаетъ застраиваться; появляются храмы, монастырь, возводятся кремль и стѣны бѣлаго города.

Не успѣла перенесенная на новое мѣсто Астрахань надлежащимъ образомъ укрѣпиться, какъ въ 1564 г. подъ стѣнами ея появляется значительное турецкое войско; оно возвело передъ ней свои укрѣпленія, но, узнавъ о приближеніи значительной русской рати, сожгло укрѣпленія и бѣжало къ Азову. Въ дальнѣйшей своей исторіи Астрахань часто подвергается непріятельскимъ нападеніямъ. Въ 1605 и 1606 гг. Астрахань была взята и разграблена донскими и терскими казаками. Въ 1614 г. взята Заруцкимъ, бѣжавшимъ изъ кремля въ ночь на 12 мая. Въ 1655—56 гг. Астрахань пострадала отъ сильной чумы. Всѣхъ чумныхъ эпидемій въ Астрахани было 4, изъ которыхъ самую жестокою является чума 1692—94 гг., похитившая изъ 16000 населе-

ня города 10383 чел. Въ 1665 г. Астрахань безуспѣшно была осаждаема Стенькой Разинымъ, появившимся вторично въ 1667 г. подъ стѣнами города, взятаго имъ измѣною стрѣльцовъ и разграбленнаго. Въ 1705 г. Астрахань испытала въ стѣнахъ своихъ возмущеніе стрѣльцовъ. Въ 1718 г. Астрахань назначена губернскимъ городомъ; въ 1722 году іюня 15 посѣтилъ Астрахань Императоръ Петръ Великій, 13 ноября того-же года былъ отъѣздъ его изъ Астрахани; въ 1785 г. Астрахань сдѣлана областнымъ городомъ Кавказскаго намѣстничества; переименованіе Астрахани вновь въ губернской городъ произошло въ 1802 г. Въ 1823 г. въ городѣ появилась въ первый разъ холера; всѣхъ холерныхъ эпидемій было въ ней 15; изъ нихъ наиболѣе сильная, въ 1830 г., похитила 3000 человекъ.

Общее расположеніе города: центральная и главная часть города окружена Волгой, р. Кутумомъ и Варваціевымъ каналомъ. Здѣсь находится самая возвышенная часть города кремль съ каедральнымъ соборомъ, архіерейскимъ домомъ, манежемъ, консисторіей и др. За кремлемъ слѣдуютъ новый гостинный дворъ и вечерній базаръ.

Главная улица города — Московская, дѣлитъ эту часть пополамъ. Московская улица начинается отъ крѣпости и оканчивается у площади, гдѣ помѣщается съ одной стороны Женскій Благовѣщ. монаст., а съ другой стороны армянскій Успенскій соборъ. На Московской улицѣ и сосредоточены губернаторскій домъ реальное училище, зимній театръ Плотникова, садикъ женской гимназіи и лучшіе магазины; на этой-же улицѣ находится такъ называемый Персидскій рядъ, гдѣ исключительно торгуютъ персы сушеными фруктами. Всѣ магазины и лавки, за малымъ исключеніемъ, принадлежатъ армянамъ и персамъ.



Каеедраальный соборъ въ Астрахани.

Мѣстность, извѣстная подъ именемъ Косы, заключается между Портомъ и р. Кутумомъ съ одной стороны, а съ другой—между кремлемъ и р. Волгой. Въ Порту, или вѣрнѣе, въ зданіяхъ, принадлежащихъ парходному Обществу «Кавказъ и Меркурій», помѣщается таможня съ товарнымъ пакгаузомъ.

Достопримѣчательности: Кремль, построенный въ послѣдніе годы царствованія Іоанна Грознаго и законченный около 1589 г. Съ того времени кремль перестраивался и неоднократно измѣнялъ свой наружный видъ. Никольскія ворота въ кремль, по преданію, сохранились отъ временъ Іоанна Грознаго. Изъ 8 башенъ въ настоящее время сохранились 4: Крымская, Житная, Архіерейская и Артиллерійская; первая возвышается въ 3 этажа, въ которыхъ находятся казематы; эта башня имѣетъ высоты 9 сажень.

Каѳедральный Успенскій (2-хъ этажный) соборъ (воздвигнутъ въ кремль въ 1710 г.), замѣчательнъ святынями, находящимися въ немъ: образъ Владимірской Божіей Матери, присланный Іоанномъ Грознымъ въ 1568 г.; другой образъ Владимірской Божіей Матери, пожертвованный воеводою П. М. Салтыковымъ и образъ Преподобнаго Сергія Радонежскаго, бывший походнымъ образомъ у фельдмаршала Шереметева, усмирявшаго въ 1705 г. «свадебный бунтъ». Каѳедральный соборъ замѣчательнъ также разн. священн. предметами, имѣющими историческое значеніе, богатой ризницей; въ ней находятся: архіерейская митра стоимостью 150 тыс. р., другая жемчужная митра стоимостью 50 тыс. руб. Панагіи: 1) пожалованная Императрицей Екатериной II, 2) пожалованная Императоромъ Александромъ I въ 1805 году архіепископу астраханскому Анастасію (Братановскому); посохъ митрополита Іосифа (1667—1671 г.); кресты съ надписями: 1649, 1672, 1684, 1699, 1705 г.г. Евангеліе митрополита Іосифа, скрѣпленное его подписомъ, печатано въ 1640 г., Евангеліе съ верхней доской золотой вѣсомъ 35 ф. (1768 г.), стои-

мостью 120 тыс. руб. Потиры (1666 и 1650 гг.). Пляшаница, взятая у Марины Мнишекъ въ числѣ другихъ награбленныхъ ею въ Россіи предметовъ. Соборная архіерейская ризница — рѣдкій церковно-историческій музей, интересный для почитателя церковной древности. Кафедральный соборъ замѣчательнъ, наконецъ, и



Московская улица въ Астрахани.

своей архитектурой (византійскій стиль). «Такого лѣпотнаго храма нѣтъ во всемъ моемъ государствѣ» — сказалъ Петръ Великій, когда въ первый разъ увидѣлъ Астраханскій соборъ.

Церковь Владимірской Божіей Матери (въ нижнемъ этажѣ собора) служитъ усыпальницей астраханскихъ владыкъ; тутъ-же

находится гробница митрополита Иосифа, котораго православный людъ почитаетъ какъ святаго мученика, а также гробница грузинскихъ царей Вохтанга и Теймуразы. Троицкій соборъ (постр. въ 1700 г.; въ немъ много древностей). Близъ Троицкаго собора Кирилловская часовня, построенная въ память перваго игумена Троицкаго монастыря—Кирилла, скончавшагося въ 1576 году. Настоящая каменная часовня построена въ 1677 году. И древнѣйшая въ городѣ церковь Рождества Богородицы замѣчательна образами древней живописи. Въ Армянской церкви во имя Св. ап. Петра и Павла, основанной въ 1763 г., хранятся частицы древа креста Спасителя и образъ снятія Спасителя со креста; этотъ образъ—прекрасный снимокъ съ картины Рафаэля.

Внѣ кремля достопримѣчательности: памятникъ «Царю Освободителю» сооруж. по модели академика Опекушина и стоилъ болѣе 20 тыс. руб., помѣщается на Губернаторской площади въ садикѣ (открытъ 4 сентября 1884 г., въ 1893 г. окруженъ чугунной рѣшеткой). Садикъ, гдѣ помѣщается памятникъ, называется Александровскимъ; съ сѣвера его помѣщается казачій пансіонъ, съ восточной рыбное управленіе и, на углу Московской улицы, домъ губернатора, въ котсромъ и канцелярія его, а также и статистическій комитетъ. Зимній театръ Плотникова на Московской ул. Общественная бібліотека (18000 том.), имѣтъ до 600 подписчиковъ и 22000 посѣтителей въ годъ, городская дума отпускаетъ на содержаніе бібліотеки ежегодно 2100 р. Петровский музей находится близъ Тюремнаго замка въ домѣ Сергѣевыхъ, имѣтъ хорошо составленные отдѣлы: естество-историческій, историко-этнографическій, сельско-хозяйственный, рыболовный и судоходный и др. Музей рыбнаго управленія (замѣчат. коллекціи предметовъ, относящихся къ рыбному дѣлу). При музеѣ бібліотека и лабораторія Рыбнаго Управленія, Клубъ—общественное собраніе на Соборной ул. Мужская гимназія (открыта въ

настоящемъ зданіи въ 1798 г.) Увеселит. зав. «Аркадія» и «Отрадное» на Рождественской площади.

На мысу Варваціева канала и р. Волги—Портъ, основанный Петромъ Великимъ, изъ Астрахани переведенъ въ 1868 г. въ Баку. Въ Порту (эта мѣстность и теперь еще называется портомъ)—въ каменномъ домикѣ находятся два ботика, извѣстные подъ именемъ «монъ плезира»—яхты и верейки (лодки) или «ботиковъ Петра Великаго». Нѣкоторые приписываютъ постройку этихъ ботиковъ самому Петру Великому, хотя съ достовѣрностью извѣстно только то, что царь вмѣстѣ съ царицей Екатериной I ѣздили на этихъ ботикахъ осматривать окрестности Астрахани и что они сдѣланы въ казанскомъ адмиралтействѣ. Самое зданіе, гдѣ хранятся ботики, многіе называютъ домикомъ Петра Великаго.

Окраины Астрахани: съ сѣвера р. Болда Большая и Малая, съ юга—р. Царевъ. На Болдѣ нефтяныя пристани, а къ устью лѣсныя пристани (бывшая государева пристань); на Царевѣ при устьѣ слобода Царевская, а выше разные заводы: кожевенные овчинные, мыловаренный и пивоваренные и др. За Волгой противъ Астрахани, на прав. бер., слобода Форпостинская и Архіерейская.

Населеніе Астрахани смѣшанное, но преобладающій процентъ населенія русскій 76,5%, а всѣ остальные народности 24,5% (армяне, татары, нѣмцы, евреи, калмыки, персы и др.).

Астрахань, по положенію своему на юго-восточной границѣ Европ. Россіи, на большомъ водномъ пути, съ древнихъ временъ служила важнымъ торговымъ пунктомъ.

Въ послѣднее время завоеванія въ Средней Азій, постройка Закаспійской ж. д. и Бакинское нефтяное производство подняло торговлю въ Астрахани до значительныхъ размѣровъ. Черезъ Астрахань совершается передвиженіе грузовъ большей части

Россіи въ Персію, Среднюю Азію, Закавказскій Край, частью въ Оренбургскій и обратно.

Весь оборотъ Астрахани по привозу и вывозу товаровъ по официальнымъ свѣдѣніямъ простирается, по заграничной отправкѣ до 16 милл. руб. и по каботажу съ русскими прикаспійскими портами—до 52 милл. руб.

Фабричная и заводская промышленность Астрахани незначительна; всё произведеніе ея расходуется или на мѣстѣ производства или въ самой губерніи, за границы которой вывозится немного. Вся фабрично-заводская дѣятельность Астраханской губерніи выражается въ годовомъ оборотѣ производства на сумму около 2½ милл. руб. (см. стр. 22 «Иллюстр. спутника по всей Волгѣ»).

Изъ городскихъ промысловъ процвѣтаетъ рыбопромышленность, садоводство (разведеніе винограда) и огородничество.

Рыбные промыслы расположены по Волгѣ и ея протокамъ и вверхъ и внизъ отъ Астрахани, и по сѣверному побережью Каспійскаго моря.

По всеподданнѣйшему отчету Астраханскаго губернатора за 1896 г. значится уловъ рыбы въ Астраханской губ. въ 1896 г. въ слѣдующихъ цифрахъ: сельди поймано 93,536,473 рыбъ, воibly 210½ милл. рыбъ, судака до 15 милл. рыбъ, леща до 8½ милл. рыбъ, сазана 200,000 рыбъ, щуки до 1,130,000 рыбъ, севрюги 123,535 рыбъ, бѣлуги 20,914 рыбъ, осетра 109,452 рыбъ, стерляди 22,682 рыбъ, бѣлорыбицы 10,203 рыбъ, лосося 31,163 рыбъ, берша до 2½ милл. рыбъ, жереха, тарани, чехони, сома, линя, окуня, красноперки, отбою и миноги до 710,550 пудовъ. Икры бѣлужьей добыто до 6,182 пуд., осетровой до 7,067 пуд., севрюжьей до 2,238 пуд., клею рыбьяго до 227 пуд., вязиги до 130 пуд. Такое громадное количество ежегодной рыболовной добычи въ

Астраханской губ. дѣлаетъ Астрахань однимъ изъ первыхъ рыболовныхъ пунктовъ всего міра: нигдѣ рыболовство не доходитъ до такихъ громаднхъ размѣровъ, какъ здѣсь.

Въ самомъ городѣ находятся рыбныя конторы извѣстныхъ рыбопромышленниковъ.

Связи съ рыбной промышленностью въ Астрахани развита соляная торговля и бондарный промыселъ.

Гостинницы: „Европейская гостинница“, на углу Демидовской и Скаржинской ул., д. Федорова; „Мочаловская“, на Кося, Никольская ул., противъ Волжско-Камскаго банка; „Номера Смирнова“, на Кося противъ кремля у городскихъ вѣсовъ. **Извозчики:** конецъ 15 к. (небольшой) и 20 к. (большой); въ часъ 40 к. **Перевозъ черезъ Волгу:** на пароходахъ 2 к. Перевозчики лодочники для экстренныхъ поѣздокъ имѣютъ стоянку на р. Кутумъ у Коммерческаго моста; плата по уговору; сильно запрашиваютъ.

Пароходы вверхъ нѣсколько разъ въ день. Цѣны за проѣздъ пассажировъ отъ Астрахани въ разные города Поволжья указаны въ „Иллюстрированномъ спутникѣ по всей Волгѣ“ при описаніи каждаго города.

Книжная торговля. Книжный магазинъ Павла Ивановича Кокурина Старо-Агарянская ул., д. Столярова. Книжный магазинъ комиссіи народныхъ чтеній, на Московской ул. Прикаспійскій книжный магазинъ. Епархіальный книжный складъ (магазинъ).

У с т ь я В о л г и.

Ниже Астрахани Волга до с. Ножеваго (прав. бер.) на 3428 вер. течетъ къ Ю.-З. Противъ с. Ножеваго она дѣлаетъ поворотъ къ Ю.-В., причемъ раздѣляется на нѣсколько мелкихъ рукавовъ—ериковъ и дѣлается мало удобной для судоходства. Судовое и пароходное сообщеніе Астрахани съ Каспійскимъ моремъ совершается черезъ протокъ Волги Бахтеміръ, который и

считается послѣднимъ теченіемъ Волги. Бахтемірь подъ разными названіями течетъ въ юго-западномъ направленіи до самаго Каспійскаго моря; сперва онъ называется ерикъ Бахтемірь, затѣмъ Ямный, Маракуша и Чеканный. Берега его покрыты рыбными ватагами и довольно населенны; на 3490 верстѣ общаго теченія Волги у взморья (Могильной пристани на прав. бер.) онъ оканчивается, выпуская въ море волжскія воды широкой струей, по краямъ которой подводныя песчаныя розсыпи. Въ обыденной жизни Астраханскаго жителя часто слышатся слова «девять футъ» и «двѣнадцать футъ»—это взморье, морскіе рейды, создавшіеся существующими условіями волжскаго судоходства. Здѣсь останавливаются морскія суда, осадка которыхъ и мелководье фарватера въ устьи Волги не позволяетъ имъ добраться до самой Астрахани. Здѣсь идетъ перегрузка товаровъ, пересадка пассажировъ, перекачка нефти изъ наливныхъ морскихъ шхунъ въ разныя баржи. Для этого существуетъ многочисленная передаточная флотилія, полуморская: до 200 баржей и болѣе 50 пароходовъ. На взморьи стоятъ: около десятка дебаркадеровъ пароходныхъ обществъ и разныхъ торговыхъ фирмъ, перекачныя машины, плавучій магазинъ и т. под. Вокругъ сотни лодокъ, шхунъ парусныхъ и паровыхъ, пароходовъ, нефтянокъ. Словомъ, это цѣлый, широко раскинувшійся плавучій городъ, имѣющій тѣсное и непрерывное, въ навигацію, сообщеніе съ Астраханью. Этотъ плавучій городокъ въ послѣднее время соединенъ съ Астраханью телеграфомъ.



ВНОВЬ ОТКРЫТАЯ

ГОСТИННИЦА СЪ НОМЕРАМИ

„РОССІЯ“

П. К. Наумова,

ВЪ НИЖНЕМЪ-НОВГОРОДЪ,

на Благовѣщенской площади, въ домъ быв.
Обрядчикова.





Гостинница „Россія“ П. К. Наумова, въ Н.-Новгородѣ.

ГОСТИННИЦА

„РОССІЯ“

помѣщается въ лучшей части города (верхней), близъ Кремля и присутственныхъ мѣстъ, въ нѣсколькихъ шагахъ отъ городского бульвара, почты, телеграфа, электрической желѣзной дороги и новаго городского театра.

ОТДѢЛКА

ГОСТИННИЦЫ И НОМЕРОВЪ

РОСКОШНАЯ,

ОСВѢЩЕНИЕ ЭЛЕКТРИЧЕСКОЕ.

КАБИНЕТЫ, ВАННЫ, ТЕЛЕФОНЫ, БИЛЛИАРДЫ.

ДВУХСВѢТНЫЙ ЗАЛЪ

для завтраковъ и официальныхъ обѣдовъ.

КУХНЯ МОСКОВСКАЯ.

ВИНА РАЗНЫХЪ ФИРМЪ.

РАЗСЧЕТНАЯ ТАБЛИЦА ЖЕЛЕЗНОДОРОЖНОГО БАГАЖНОГО ТАРИФА,

введенного въ дѣйствиіе съ 1-го декабря 1894 года

(со включеніемъ Государственного сбора).

Разстоя- нія въ вер.	Съ 10 ф. багажа.	Разстоя- нія въ вер.	Съ 10 ф. багажа.	Разстоя- нія въ вер.	Съ 10 ф. багажа.	Разстоя- нія въ вер.	Съ 10 ф. багажа.	Разстоя- нія въ вер.	Съ 10 ф. багажа.	Разстоя- нія въ вер.	Съ 10 ф. багажа.
1	коп. 0,35	44	коп. 2,53	87	коп. 5,00	130	коп. 7,48	173	коп. 9,95	216	коп. 12,42
2	0,35	45	2,59	88	5,06	131	7,53	174	10,01	217	12,48
3	0,35	46	2,65	89	5,12	132	7,59	175	10,06	218	12,54
4	0,35	47	2,70	90	5,18	133	7,65	176	10,12	219	12,59
5	0,35	48	2,76	91	5,23	134	7,71	177	10,18	220	12,65
6	0,35	49	2,82	92	5,29	135	7,76	178	10,24	221	12,71
7	0,40	50	2,88	93	5,35	136	7,82	179	10,29	222	12,77
8	0,46	51	2,93	94	5,41	137	7,88	180	10,35	223	12,82
9	0,52	52	2,99	95	5,46	138	7,94	181	10,41	224	12,88
10	0,58	53	3,05	96	5,52	139	7,99	182	10,47	225	12,94
11	0,63	54	3,11	97	5,58	140	8,05	183	10,52	226	13,00
12	0,69	55	3,16	98	5,64	141	8,11	184	10,58	227	13,05
13	0,75	56	3,22	99	5,69	142	8,17	185	10,64	228	13,11
14	0,81	57	3,28	100	5,75	143	8,22	186	10,70	229	13,17
15	0,86	58	3,34	101	5,81	144	8,28	187	10,75	230	13,23
16	0,92	59	3,39	102	5,87	145	8,34	188	10,81	231	13,28
17	0,98	60	3,45	103	5,92	146	8,40	189	10,87	232	13,33
18	1,04	61	3,51	104	5,98	147	8,45	190	10,93	233	13,40
19	1,09	62	3,57	105	6,04	148	8,51	191	10,98	234	13,46
20	1,15	63	3,62	106	6,10	149	8,57	192	11,04	235	13,51
21	1,21	64	3,68	107	6,15	150	8,63	193	11,10	236	13,57
22	1,27	65	3,74	108	6,21	151	8,68	194	11,16	237	13,63
23	1,32	66	3,80	109	6,27	152	8,74	195	11,21	238	13,69
24	1,38	67	3,85	110	6,33	153	8,80	196	11,27	239	13,74
25	1,44	68	3,91	111	6,38	154	8,86	197	11,33	240	13,80
26	1,50	69	3,97	112	6,44	155	8,91	198	11,39	241	13,86
27	1,55	70	4,03	113	6,50	156	8,97	199	11,44	242	13,92
28	1,61	71	4,08	114	6,56	157	9,03	200	11,50	243	13,97
29	1,67	72	4,14	115	6,61	158	9,09	201	11,56	244	14,03
30	1,73	73	4,20	116	6,67	159	9,14	202	11,62	245	14,09
31	1,78	74	4,26	117	6,73	160	9,20	203	11,67	246	14,15
32	1,84	75	4,31	118	6,79	161	9,26	204	11,73	247	14,20
33	1,90	76	4,37	119	6,84	162	9,32	205	11,79	248	14,26
34	1,96	77	4,43	120	6,90	163	9,37	206	11,85	249	14,32
35	2,01	78	4,49	121	6,96	164	9,43	207	11,90	250	14,38
36	2,07	79	4,54	122	7,02	165	9,49	208	11,96	251	14,43
37	2,13	80	4,60	123	7,07	166	9,55	209	12,02	252	14,49
38	2,19	81	4,66	124	7,13	167	9,60	210	12,08	253	14,55
39	2,24	82	4,72	125	7,19	168	9,66	211	12,13	254	14,61
40	2,30	83	4,77	126	7,25	169	9,72	212	12,19	255	14,66
41	2,36	84	4,83	127	7,30	170	9,78	213	12,25	256	14,72
42	2,42	85	4,89	128	7,36	171	9,83	214	12,31	257	14,78
43	2,47	86	4,95	129	7,42	172	9,89	215	12,36	258	14,84


Нумера посылкъ.	Разстоянія въ верстахъ.	Съ 10 ф. багажа.	Нумера посылкъ.	Разстоянія въ верстахъ.	Съ 10 ф. багажа.	Нумера посылкъ.	Разстоянія въ верстахъ.	Съ 10 ф. багажа.
1	коп. отъ 301 до 325	17,25	26	коп. отъ 1071 до 1110	54,75	51	коп. отъ 2211 до 2260	92,25
2	— 325— 350	18,75	27	— 1111— 1150	56,25	52	— 2261— 2310	93,75
3	— 351— 375	20,25	28	— 1151— 1190	57,75	53	— 2311— 2360	95,25
4	— 376— 400	21,75	29	— 1191— 1230	59,25	54	— 2361— 2410	96,75
5	— 401— 425	23,25	30	— 1231— 1270	60,75	55	— 2411— 2460	98,25
6	— 426— 450	24,75	31	— 1271— 1310	62,25	56	— 2461— 2510	99,75
7	— 451— 475	26,25	32	— 1311— 1350	63,75	57	— 2511— 2560	101,25
8	— 476— 500	27,75	33	— 1351— 1390	65,25	58	— 2561— 2610	102,75
9	— 501— 525	29,25	34	— 1391— 1430	66,75	59	— 2611— 2660	104,25
10	— 526— 550	30,75	35	— 1431— 1470	68,25	60	— 2661— 2710	105,75
11	— 551— 575	32,25	36	— 1471— 1510	69,75	61	— 2711— 2760	107,25
12	— 576— 600	33,75	37	— 1511— 1550	71,25	62	— 2761— 2810	108,75
13	— 601— 625	35,25	38	— 1551— 1590	72,75	63	— 2811— 2860	110,25
14	— 626— 650	36,75	39	— 1591— 1630	74,25	64	— 2861— 2910	111,75
15	— 651— 675	38,25	40	— 1631— 1670	75,75	65	— 2911— 2960	113,25
16	— 676— 700	39,75	41	— 1671— 1710	77,25	66	— 2961— 3010	114,75
17	— 701— 725	41,25	42	— 1711— 1750	78,75	67	— 3011— 3060	116,25
18	— 726— 750	42,75	43	— 1751— 1790	80,25	68	— 3061— 3110	117,75
19	— 751— 775	44,25	44	— 1791— 1830	81,75	69	— 3111— 3160	119,25
20	— 776— 800	45,75	45	— 1831— 1870	83,25	70	— 3161— 3210	120,75
21	— 801— 825	47,25	46	— 1871— 1910	84,75	71	— 3211— 3260	122,25
22	— 826— 850	48,75	47	— 1911— 1950	86,25	72	— 3261— 3310	123,75
23	— 851— 875	50,25	48	— 1951— 1990	87,75	73	— 3311— 3360	125,25
24	— 876— 900	51,75	49	— 1991— 2030	89,25	74	— 3361— 3410	126,75
25	— 901— 925	53,25	50	— 2031— 2070	90,75	75	— 3411— 3460	128,25

ЕЖЕДНЕВНОЕ ОТПРАВЛЕНІЕ




ПОЧТОВО-ПАССАЖИРСКИХЪ ПАРОХОДОВЪ

1897.



1897.



Бр. КАМЕНСКИХЪ

ПО КАМЬ И ВОЛГЪ

между ПЕРМЬЮ и НИЖНИМЪ-НОВГОРОДОМЪ безъ пересадки въ Казани.

Адресъ транспортныхъ конторъ Бр. КАМЕНСКИХЪ.

- Въ С.-Петербургѣ, Сергіевская улица, № 20-й.
- » Москвѣ, Маросейка, домъ Еремѣевыхъ.
- » Нижнемъ-Новгородѣ, Главная контора въ Макарьевской части (Канавино), соб. домъ.
- » Казани, на Воскресенской улицѣ, собственный домъ.
- » Перми, на Данилихъ, собственный домъ.

- Въ Екатеринбургѣ, Шадринскѣ, Тюмени, Петропавловскѣ, Омскѣ, Семипалатинскѣ, Томскѣ и Ташкентѣ.
- Временныя конторы: въ Ирбитѣ, Мензелинскѣ, Ишимѣ, Крестахъ — на время ярмарки, въ Рыбинскѣ и Ярославлѣ — на время навигаціи.

Товары, вѣды и грузы принимаются на доставку въ разныя мѣста на всѣхъ пристаняхъ пароходами, по соглашенію съ товаропровозителями, съ застрахованіемъ и безъ оного, а также и въ С.-Петербургѣ, Сергіевская улица, № 20, въ Москвѣ, Маросейка домъ Еремѣевыхъ, и прочихъ конторахъ фирмы.

Ежедневное отправленіе почтово-пассажирскихъ пароходовъ.

НАЗВАНІЕ ПРИСТАНЕЙ.	Отправленіе.		Время сутокъ.	Плата за проѣздъ пассажировъ			НАЗВАНІЕ ПРИСТАНЕЙ.	Отправленіе.		Время сутокъ.	Плата за проѣздъ пассажировъ		
	час.	мин.		I кл.	II кл.	III кл.		час.	мин.		I кл.	II кл.	III кл.
Изъ НИЖНЯГО	11	—	утра.	—	—	—	Изъ ПЕРМИ	12	30	дня.	—	—	—
— Бевводнаго	1	—	дня.	1 30	— 80	— 25	— Нытвы	3	30	—	1 20	— 85	— 40
— Работокъ	1	30	—	1 30	— 80	— 25	— Оханска	5	30	—	2 10	1 25	— 55
— Лыкова-Исадь	2	30	—	1 35	1 10	— 40	— Ось	8	30	вечера.	2 50	2 —	— 75
— Василь-Сурска	5	30	—	3 —	1 65	— 60	— Частыхъ	10	—	—	3 50	2 15	— 80
— Козмодемьянска	7	30	вечера.	3 30	2 —	— 70	— Ножовки	12	—	ночи.	3 50	2 30	— 85
— Чебоксарь	9	45	—	3 65	2 35	— 80	— Усть-Рычки	2	30	утра.	3 90	2 50	1 —
— Сундыря	11	15	—	3 80	2 65	— 90	— Гольянъ	5	15	—	4 80	3 10	1 10
— Кокшайска	11	30	—	4 30	3 —	— 95	— Сарапула	6	30	—	4 90	3 35	1 15
— Козловки	1	30	утра.	4 30	3 —	— 95	— Ник. Березовки	8	30	—	5 10	3 65	1 20
Пріемъ нефтяныхъ остатковъ	—	—	—	—	—	—	— Каракулина	10	—	—	5 55	3 80	1 25
Изъ КАЗАНИ	8	—	—	4 80	3 30	1 —	— Пьянаго-Бора	11	30	—	5 90	4 —	1 30
— Богородска	11	—	—	5 20	3 70	1 20	Пріемъ нефтяныхъ остатковъ	—	—	—	—	—	—
— Лаишева	1	—	дня.	5 80	4 —	1 30	Изъ Челновъ	2	30	дня.	6 30	4 30	1 40
— Мурзихи	3	—	—	6 10	4 20	1 40	— Елабуги	3	45	—	6 60	4 65	1 45
— Рыбн.-Слободы	4	—	—	6 30	4 35	1 50	— Соколовъ	8	45	вечера	7 —	5 —	1 55
— Чистополя	7	—	вечера.	7 —	4 85	1 60	— Чистополя	9	—	—	7 30	5 40	1 65
— Соколовъ	11	30	—	7 80	5 50	1 70	— Рыбн.-Слободы	10	30	—	7 65	6 —	1 70
— Елабуги	2	30	утра.	8 30	6 20	1 80	— Мурзихи	11	15	—	7 90	6 20	1 75
— Челновъ	4	—	—	9 10	6 70	1 90	— Лаишева	12	45	ночи.	8 10	6 35	1 80
Пріемъ нефтяныхъ остатковъ	—	—	—	—	—	—	— Богородска	2	30	утра.	8 35	6 60	1 90
Изъ Пьянаго-Бора	8	30	—	9 80	7 35	2 —	Пріемъ нефтяныхъ остатковъ	—	—	—	—	—	—
— Каракулина	11	15	—	10 —	7 80	2 10	Изъ КАЗА						

ХРОМО-ЛИТОГРАФІЯ,
ТИПОГРАФІЯ,

ПЕРЕПЛЕТНОЕ и ЛИНЕВАЛЬНОЕ
ЗАВЕДЕНІЕ

И. М. Машистова,

ВЪ Н.-НОВГОРОДѢ,

уголь Малой Покровской и Ильин-
ской улицъ, соб. домъ.

ТЕЛЕФОНЪ № 88.



ВЪ МОСКВѢ,

Страстной бульварь, домъ 1-й
Женской Гимназіи.

ТЕЛЕФОНЪ № 1318.

ПРИНИМАЮТСЯ ЗАКАЗЫ:

на печатаніе брошюръ, отчетовъ, всевозмож-
ныхъ формъ, бланковъ для сношеній, преисъ-
курантовъ, объявленій, чайныхъ сорочекъ,
водочныхъ этикетовъ и проч.

ЖЕЛѢЗО, СТАЛЬ и ИЗДѢЛІЯ

КАЗЕННЫХЪ ГОРНЫХЪ ЗАВОДОВЪ

Мѣдь штыковая, олово, цинкъ „Бендзинъ“
баббитъ, свинець, чугуны литейный, русскій
и заграничный и сталь инструментальная.

Подковные гвозди, подковы и ввинтные шипы

ПЕРВАГО РУССКАГО ЗАВОДА

П. П. ФОНЪ-ДЕРВИЗЪ.

ИМѢЮТСЯ ВЪ БОЛЬШОМЪ ВЫБОРѢ НА СКЛАДѢ

Торговаго Дома

ИЗНОСКОВЪ, ЗУККАУ и К^о

коммиссіонеровъ казенныхъ горныхъ заводовъ

въ Нижнемъ-Новгородѣ,

Нижній базарь, домъ наслѣдниковъ Зурова.

↪ КАТАЛОГИ БЕЗПЛАТНО. ↩

ФОТОГРАФІЯ и ЖИВОПИСЬ.

ХУДОЖНИКЪ

Андрей Осиповичъ

КАРЕЛИНЪ,

фотографъ ИМПЕРАТОРСКОЙ академіи

ХУДОЖЕСТВЪ.

Нижній-Новгородъ,

уголь Варварской и Малой Печерской ул.,
домъ Щелокова.



ПОРТРЕТЫ, ГРУППЫ

и в и д ы

НИЖНЯГО-НОВГОРОДА.

НИЖЕГОРОДСКОЕ ОТДѢЛЕНІЕ

С.-ПЕТЕРБУРГСКАГО

Механическаго чугуно и мѣднолитейнаго завода и
арматурной фабрики

ЛАНГЕНЗИПЕНЪ и К^о,

Товарищей всемірно-извѣстной фирмы

ШЕФФЕРЪ и БУДЕНБЕРГЪ.

СПЕЦІАЛЬНОСТИ ЗАВОДА:

арматура паровыхъ котловъ и машинъ, керосиновые двигатели,
арматура водопроводовъ и пр. Пожарныя трубы и насосы
всякаго рода. Машины и станки для обработки металловъ и де-
рева. Динамо-машины и аккумуляторы, принадлежности электри-
ческаго освѣщенія, телефоны, звонки и пр.

А ТАКЖЕ ИМѢЮТСЯ НА СКЛАДѢ:

техническія, резиновыя и азбестовыя издѣлія, фа-
янсовыя водопроводныя принадлежности, тигли
„Моргана“, напильники и разные инструменты.

Каталоги высылаются по требованію.

НИЖНІЙ-НОВГОРОДЪ,

Нижній базаръ, № 33-й.

ИНТЕЛЛИГЕНТНЫЕ ЛЮДИ,

живущіе въ городахъ Поволжья,

не отрывая себя отъ своихъ по-
стоянныхъ занятій,

МОГУТЪ УВЕЛИЧИТЬ СВОЙ ГОДОВОЙ БЮДЖЕТЪ ДОХОДА

ПРИЛИЧНЫМЪ ГОНОРАРОМЪ,

принявъ на себя литературную агентуру

ИЗДАНИЙ

В. И. Виноградова.

Предложенія адресовать: Нижній-Новгородъ,
Тихоновская ул., д. № 50, Редактору издателю
Нижегородскаго Иллюстрированнаго Кален-
даря **Василію Ивановичу ВИНОГРАДОВУ.**

—>> 1897. <—<

ОБЩЕСТВО ПАРОХОДСТВА

„А. А. ЗЕВЕКЕ“

между Н.-НОВГОРОДОМЪ, АСТРАХАНЬЮ и попутн. городами

П А С С А Ж И Р С К І Е

ДВУХЪ-ЭТАЖНЫЕ АМЕРИКАНСКАГО ТИПА ПАРОХОДЫ

Л И Н І Я П А С С А Ж И Р С К А Я :

„ВЕЛИКІЙ КНЯЗЬ АЛЕНСЪЙ“, „ВЕЛИКІЙ КНЯЗЬ КИРИЛЛЬ“,
„ПЕТРЪ ЧАЙКОВСКІЙ“, „ХРИСТОФОРЪ КОЛУМБЪ“ и „ОРИНОКО“:

Л И Н І Я Т О В А Р О - П А С С А Ж И Р С К А Я :

„НИАГАРА“, „МИССУРИ“, „МИССИСИПИ“, „КНЯЖНА ТАТІАНА“,
„ВЕЛИК. КНЯГИНЯ МАРІЯ“, „ОНТАРІО“ и „РОССІЯ“:

Л И Н І Я Т О В А Р Н А Я : (пассажиры не принимаются):

„БРИЛЛИАНТЬ“, „ЖЕМЧУЖИНА“, „АЛМАЗЪ“, „ИЗУМРУДЪ“,
„ЯХОНТЬ“ и „БИРЮЗА“:

Совершаютъ СЕМЬ срочныхъ отправокъ въ недѣлю.

Между Н.-НОВГОРОДОМЪ, РЫБИНСКОМЪ и попутн. городами

„АРИЗОНА“, „ФЛОРИДА“, „МАГДАЛЕНА“, „АЛАБАМА“ и „АЛЯСКА“:

Е Ж Е Д Н Е В Н О .

Между Н.-НОВГОРОДОМЪ, ЯРОСЛАВЕМЪ и попутн. городами:

«БРАТЯ ДЕРЮГИНЫ», «КОНСТРУКТОРЪ ТЮРИНЪ», «ВЯТКА» И «НИКОЛАЙ».

Е Ж Е Д Н Е В Н О .

Всѣ пароходы освѣщаются электричествомъ.

За подробными свѣдѣніями просятъ обращаться: въ правленіе О-ва въ Нижнемъ-Новгородѣ и въ приволжскихъ городахъ къ мѣстнымъ агентамъ О-ва.

COMPANIE INTERNATIONALE DES WAGONS-LITS
et des grands Express Europeens.

AGENCE DE NIJNI.

Nijni Bazar, Hotel Grebentchikoff № 66.

НИЖЕГОРОДСКОЕ АГЕНТСТВО

МЕЖДУНАРОДНАГО ОБЩЕСТВА

СПАЛЬНЫХЪ ВАГОНОВЪ

ОТКРЫЛО СВОЕ ДѢЙСТВІЕ НА ЛѢТНЕЕ ВРЕМЯ,

принимая заблаговременныя заказы на спаль-
ныя мѣста въ своихъ вагонахъ, циркули-
рующихъ въ Россіи и заграницей.

НИЖНІЙ-НОВГОРОДЪ,

Нижній базаръ, Рождественская улица, Ком-
мерческіе номера Гребенщикова, № 66.

К. Ф. ТУРЖАНСКІЙ.

АГЕНТУРНО КОММИССИОННАЯ КОНТОРА

въ Нижнемъ-Новгородѣ,

Рождественская улица, домъ Гребенщикова.

ТЕЛЕФОНЪ.

ДОСТАВЛЯЕТЪ:

Заводскія, парходныя, горныя и другія машины, двигатели и станки, прямыя и колѣнчатые валы, шатуны, мотыли, крейцкопфы и проч.

Жельзо котельное, корабельное, резервуарное и проч.; стальные валы.

Штапованныя котельныя днища, топки, трубы Галлова и проч.

Мѣдныя, латунныя, стальные и желѣзные трубы. Сталь и инструменты англійскіе, французскіе и нѣмецкіе.

Замки, дверныя и оконныя приборы, — спеціально для парходовъ и вагоновъ.

Испытанныя стальные и желѣзные канаты, паровые котлы, стальные баржи и резервуары.

Патентованная краска завода М. Гольцапфель и К^о для окраски судовъ, взамѣнъ сурика.

ФОТОГРАФЪ М. ДМИТРИЕВЪ,

УДОСТОЕННЫЙ
ВЫСШЕЙ НАГРАДЫ ПОЧЕТНАГО ДИПЛОМА

на Голландской всемирной фотографической выставкѣ въ г. Амстердамѣ 1895 г. и на Парижской всемирной фотографической выставкѣ, по художественному отдѣлу профессиональных фотографовъ за 1892 годъ,

ЗОЛОТОЙ МЕДАЛИ, единственной въ Россіи.

Снимаетъ моментально во всякую погоду портреты, группы. Продаются волжскіе виды, типы, сцены, пейзажи, виды Нижняго-Новгорода, ярмарки и выставки. Принимаются заказы по снятію заводовъ, магазиновъ, пароходовъ, животныхъ, а также и копій со старыхъ карточекъ, съ которыхъ увеличиваю до натуральной величины.

УЧИТЕЛЯМЪ и УЧЕНИКАМЪ ДѢЛАЕТСЯ СКИДКА.

Фотографіи открыты ежедневно съ 9 час. утра, до 6 часовъ веч. Въ городѣ: Осыпная улица, домъ Пальцева. На ярмаркѣ: 3-я Сибирская ул., домъ Журавлева, и общедоступная въ собственномъ павильонѣ рядомъ съ циркомъ.

ТЕЛЕФОНЪ № 195-й.

ТОРГОВЫЙ ДОМЪ
„БРАТЯ ФРОЛОВЫ“

въ Нижнемъ-Новгородѣ.

ПРОИЗВОДСТВО:
СТОЛОВАГО ВИНА

ИЗЪ РЕКТИФИКОВАННАГО СПИРТА

ВОДОКЪ, НАЛИВОКЪ и ЛИКЕРОВЪ.

Продажа русскихъ и заграничныхъ

ВИНОГРАДНЫХЪ ВИНЪ

и русскаго натурального

ВИНОГРАДНАГО КОНЬЯКА.

ПРОДАЖА ЧАЯ, САХАРА И КОФЕ.

Развѣска чая производится въ собственномъ складѣ за казенной бандеролью, подъ наблюдениемъ таможеннаго чиновника.

Оптовымъ покупателямъ на вина и чай

ДѢЛАЕТСЯ СКИДКА. ❁

ФОТОГРАФІЯ
М. А. КОЗЛОВА,
ВЪ АСТРАХАНИ,

у Сапожниковскаго, моста, собственный домъ.

Самые усовершенствованные способы
исполненія всевозможныхъ фотографическихъ работъ,

—♦♦♦—
ВИДЫ ГОРОДА АСТРАХАНИ.

РИЖСКАЯ КОЛБАСНАЯ
И. Я. КОЦИНЪ
Нижній-Новгородъ,

Бол. Покровка, д. Приспѣшникова.

ПОСТОЯННО ИМѢЮТСЯ ВЪ ПРОДАЖЬ

ВСЕВОЗМОЖНЫЕ КОЛБАСНЫЕ ТОВАРЫ,

сыръ всѣхъ сортовъ, сардины, кильки и рыбные
консервы Гегенгера.

Grand Prix

ПЕРВЫМЪ



ВЪ РОССІИ

Парижъ 1886 г.

признано на Парижской Всемирной выставкѣ въ 1886 г.

СТОЛОВОЕ ВИНО

РЕКТИФИКАЦІОННАГО ЗАВОДА

(1-го НА ВОЛГѢ)

A. V. ДОЛГОВА

въ Нижнемъ-Новгородѣ,

Грузинскій переулокъ, соб. д.; Нижній базаръ,
домъ Блиновыхъ; Канавино, домъ Булычева.

ЗОЛОТЫЯ МЕДАЛИ

и высшія награды на русскихъ и иностран-
ныхъ выставкахъ.

МАНУФАКТУРНЫЙ

МАГАЗИНЪ

НА БОЛЬШОЙ

ПОКРОВКЪ,

ПРОТИВЪ

НОВАГО ГОРОДСКОГО

ТЕАТРА.

До субботамъ
ПРОДАНА ОСТАТКОВЪ.

Н. П. ГОРШКОВА.

ДЕШЕВЫЯ
ЦѢНЫ.

ВСЕГДА

БОЛЬШОЙ

ВЫБОРЪ

шерстяныхъ и полушерстяныхъ

МАТЕРИЙ

для платьевъ и костюмовъ

ЛУЧШИХЪ ФАБРИКАНТОВЪ.

В. И. БРѢВЪ,

*Рождественская улица, домъ Дегтярева, противъ церкви
Носъмы и Даміана.*

В. И. Брѣвъ. { **КНИГИ** имѣются въ большомъ выборѣ: романы, повѣсти и рассказы со скидкой 50%; народныя всѣхъ изданій, дѣтскія для подарковъ въ лучшихъ переплетахъ, дешевыя по цѣнѣ; записныя, конторскія, расчетныя, квартирныя; узоры для вышиванія по канвѣ и гладью, для выпиливанія имѣется до 40 сортовъ фанеръ заграничныхъ деревъ и русскихъ фабрики Биге.

Безъ { **КАЛЕНДАРИ** на выборъ настольные съ преміями, ц. 15
запроса. { коп.; мѣстный **Виноградова**, ц. 20 коп.; численники съ анекдотами, пословицами, хозяйственными совѣтами и проч. всѣхъ изданій ц. 20 коп.

В. И. Брѣвъ. { **КАРТИНЫ**, писанныя масляными красками на полотнѣ, въ 10¹/₂ × 15 вершк. отъ 1 р. 50 к. и дороже. Олеографія: вѣнскія, берлинскія и русскія отъ 2 коп. до 5 руб. и на стеклѣ собственной мастерской отъ 25 коп. и дороже. На оныя принимаю заказы и даю уроки способа наклеиванія. Урокъ — часть, полное знаніе, плата 10 руб.

Безъ { **БАГЕТЪ**. Представительство Гофмана. Складъ Фрейберга;
запроса. { цѣны фабричныя торговцамъ и мастерамъ уступка 30 0/0.

В. И. Брѣвъ. { **РАМЫ** дѣлаю изъ багета; работу въ счетъ заказчика не ставлю; имѣя собственную мастерскую, заказы исполняю скоро и аккуратно. Картины, премія наклеиваю на холстъ, картонъ и стекло. Для группъ, кабинетныхъ фотографій имѣются готовые рамы: шагреновыя, кожанныя, зеркальныя, бархатныя, плюшевыя, деревянныя и виккелевыя — цѣна отъ 8 к. до 5 руб. шт.

ИКОНЫ лучшихъ мастерскихъ въ кіотахъ, въ серебряныхъ ризахъ и др.

ЦѢНЫ БЕЗЪ ЗАПРОСА

74

ПЕРВАЯ РУССКАЯ ПАРФЮМЕРНАЯ ФАБРИКА
„СЪВЕРНАЯ ФЛОРА“

С. А. ПРОКОФЬЕВЪ и К^о

въ Москвѣ,

Средніе Торговые ряды, № 25-й;

въ Нижегородской ярмаркѣ;

оптовый—уголь Бакалейнаго ряда, №№ 1, 2 и 3,

розничный—Главный Домъ.

За Всероссийскую выставку 1896 г. издѣлія удостоены

➤ **ЗОЛОТОЙ МЕДАЛИ.** ◀

Громадный выборъ всевозможныхъ б
ныхъ и косметическихъ товаро

Прейсъ-курранты высылаются по треб.

ОСОБЕННО РЕКОМЕНДУЕМЪ:

МЫЛО „взра-мяскъ“ 20 к. кус. || О-ДЕ-КОЛОНЪ „взра-зіолеть.“
„ „сливочное“ 20 „ || ДУХИ „букетъ выставки 1896 г.“

Дб1